

日 本 海 東 北 自 動 車 道
R 8 新 潟 管 内 沿 道 測 量

参 考 図

令和 8 年 2 月

東日本高速道路株式会社 新潟支社
新潟管理事務所

図 面 目 次

図面番号	図 面 名 称	摘 要
1	位置図（１）	
2	位置図（２）	
3	位置図（３）	
4	位置図（４）	
5	平面図（１）	
6	平面図（２）	
7	平面図（３）	
8	平面図（４）	
9	平面図（５）	
10	平面図（６）	
11	平面図（７）	
12	平面図（８）	
13	平面図（９）	
14	平面図（１０）	
15	平面図（１１）	
16	平面図（１２）	
17	平面図（１３）	
18	平面図（１４）	
19	平面図（１５）	
20	平面図（１６）	
21	平面図（１７）	
22	平面図（１８）	
23	平面図（１９）	
24	平面図（２０）	
25	平面図（２１）	
26	平面図（２２）	
27	平面図（２３）	
28	平面図（２４）	

詳細測量 A=16.79万m2
簡易水準測量 38.1km



3級水準測量 L=3.9km

日本海東北自動車道 R 8 新潟管内沿道測量			
図面の種類	位置図(1)		
縮 尺		図面番号	
設計会社名			
事務所名	東日本高速道路(株) 新潟支社 新潟管理事務所		

位置図 (2)

3級水準測量数量	数量 (km)	備考
一等水準点 4413 ~ ネクスコ水準点No. 1	3.9	図-2より
一等水準点 6480 ~ ネクスコ水準点No. 11	4.1	図-3より
計	8.0	

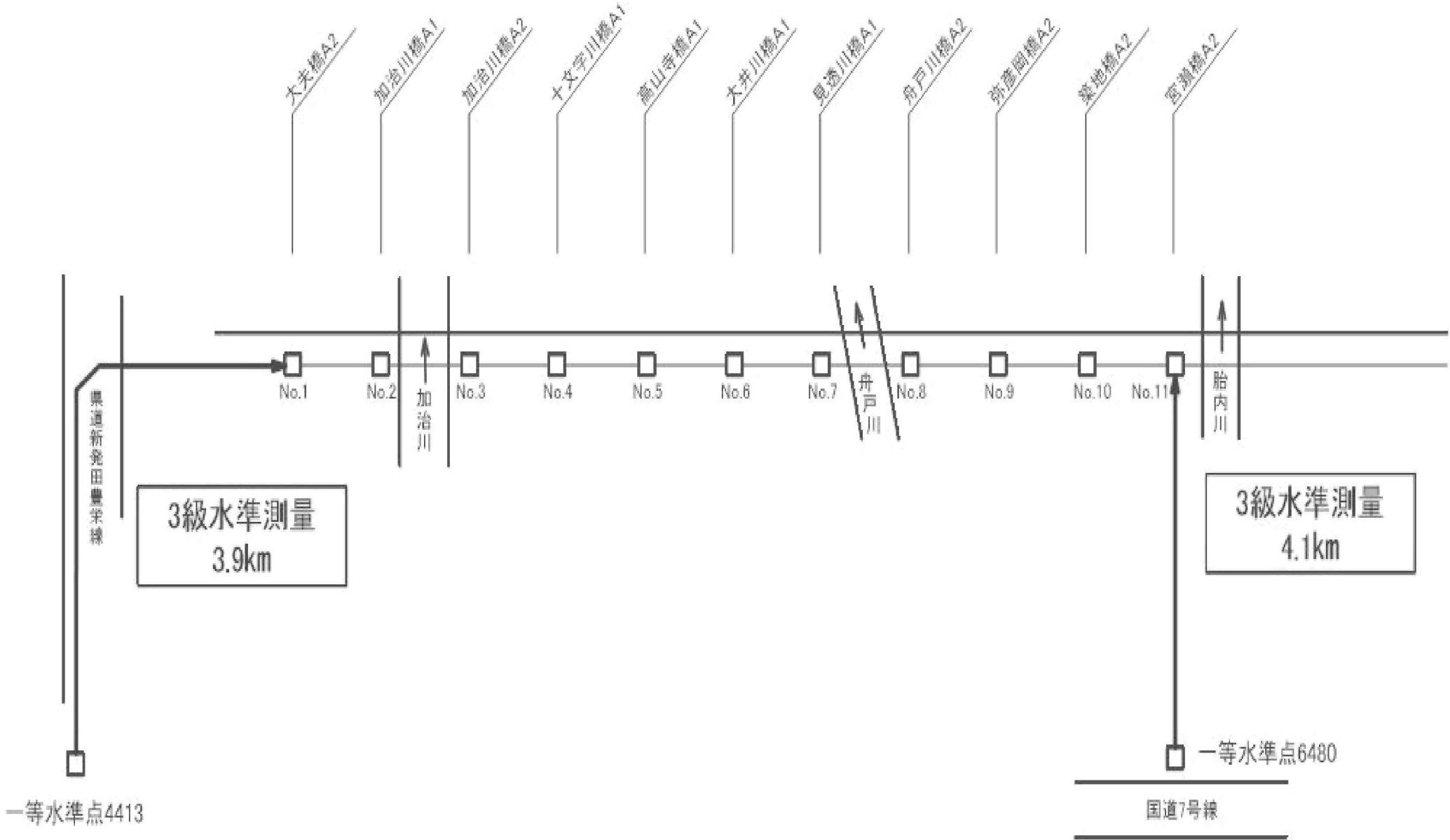


図-1 3級水準測量及びネクスコ設置水準点簡易位置図

日本海東北自動車道 R 8 新潟管内沿道測量			
図面の種類	位置図 (2)		
縮 尺		図面番号	
設計会社名			
事務所名	東日本高速道路(株) 新潟支社 新潟管理事務所		

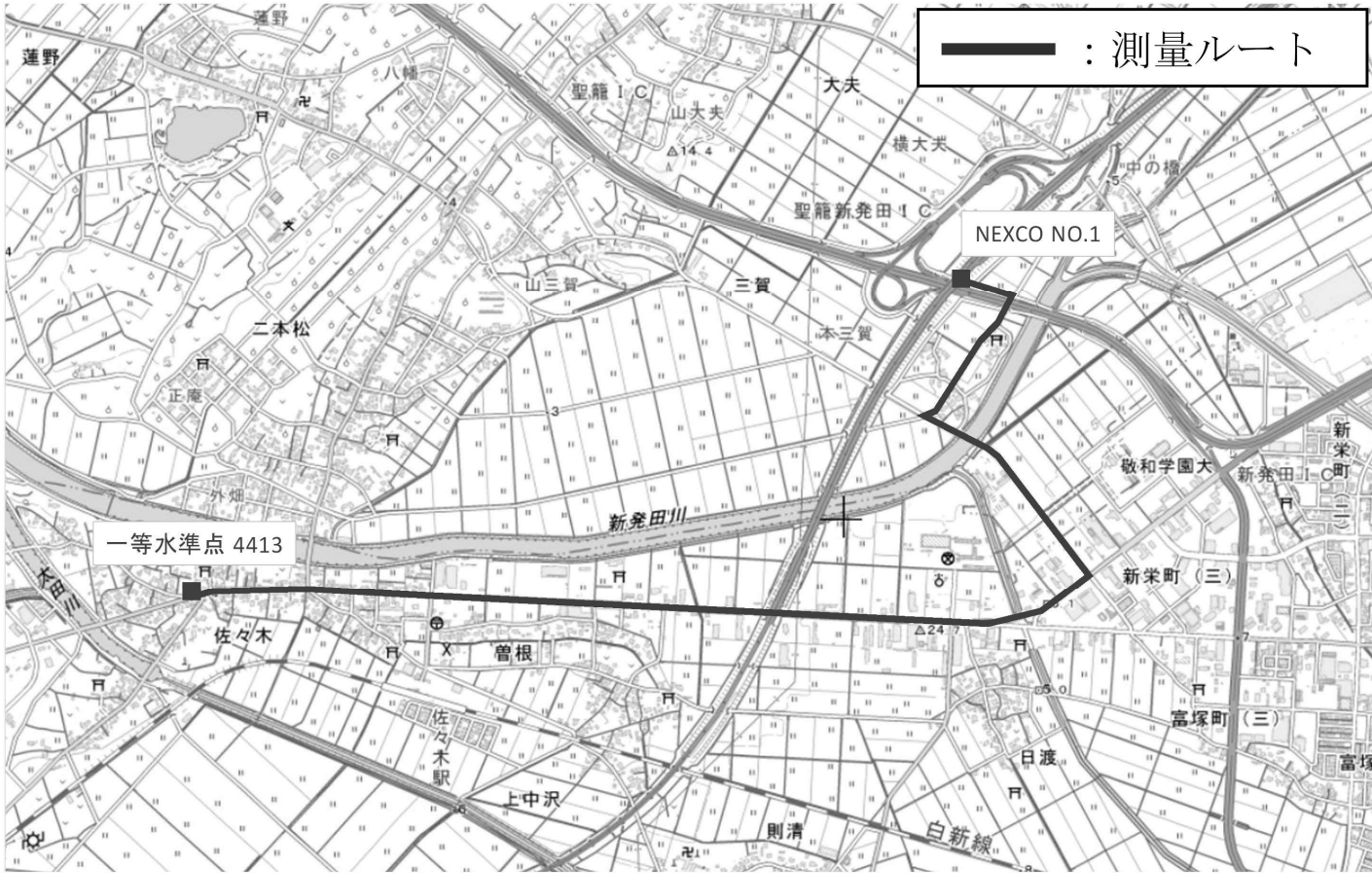


図-2 ネクスコ設置水準点No. 1と公共水準点4413の位置関係
(電子国土ポータルより)

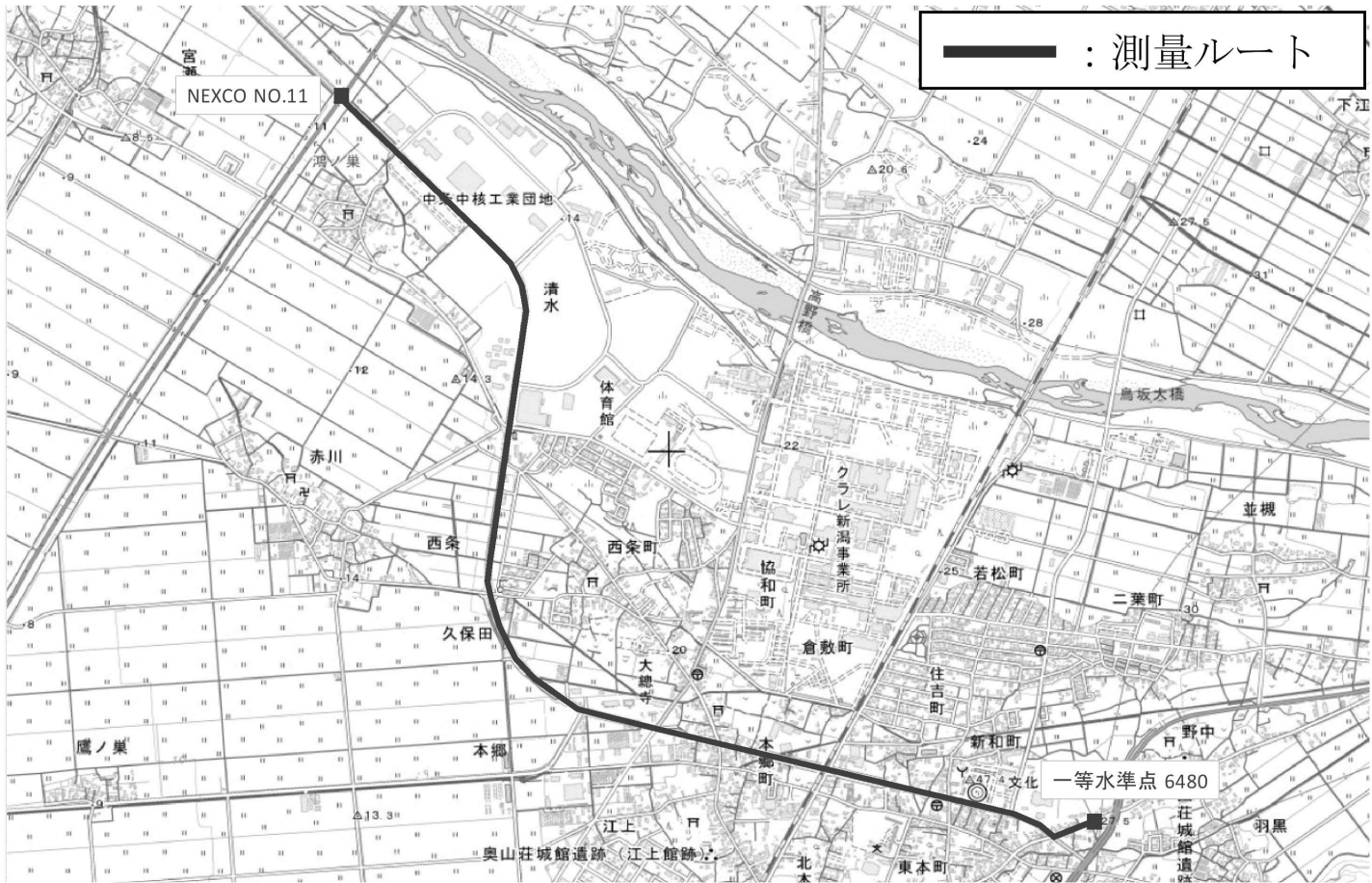


図-3 ネクスコ設置水準点No. 11と公共水準点6480の位置関係
(電子国土ポータルより)

日本海東北自動車道 R 8 新潟管内沿道測量			
図面の種類	位置図(3)		
縮 尺		図面番号	
設計会社名			
事務所名	東日本高速道路(株) 新潟支社 新潟管理事務所		

位置図 (4)

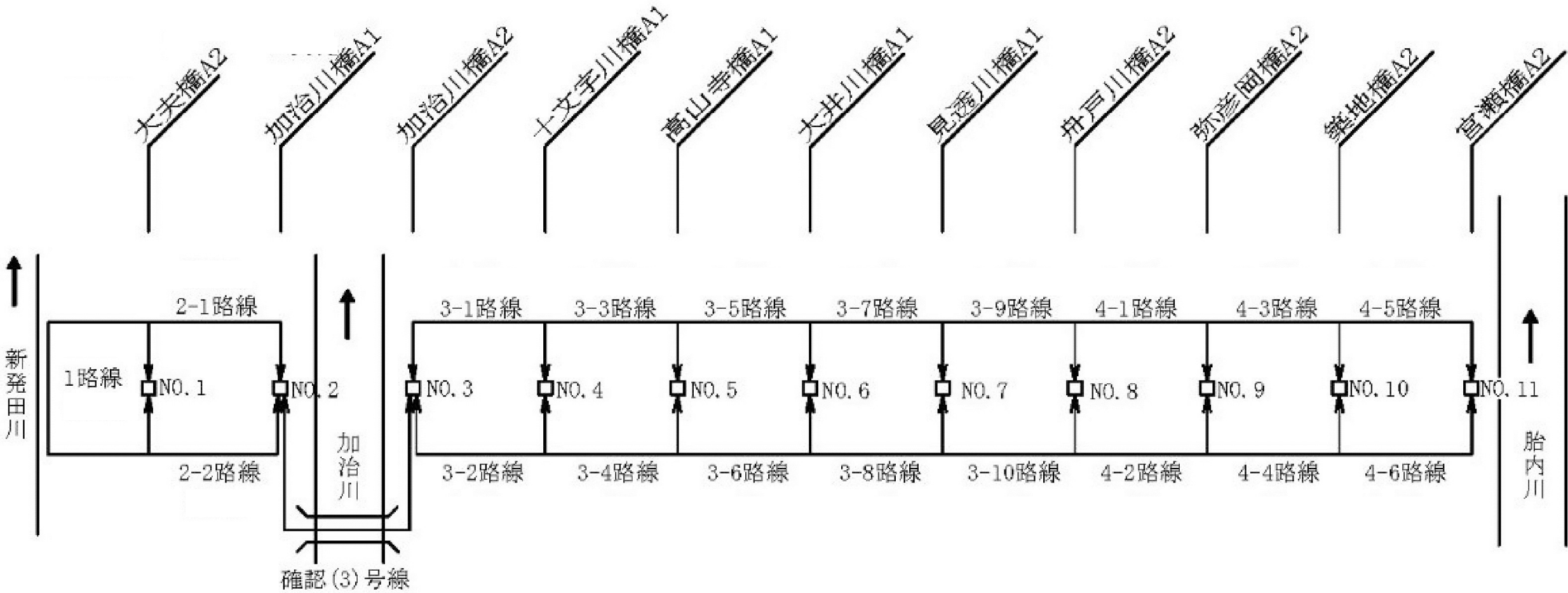
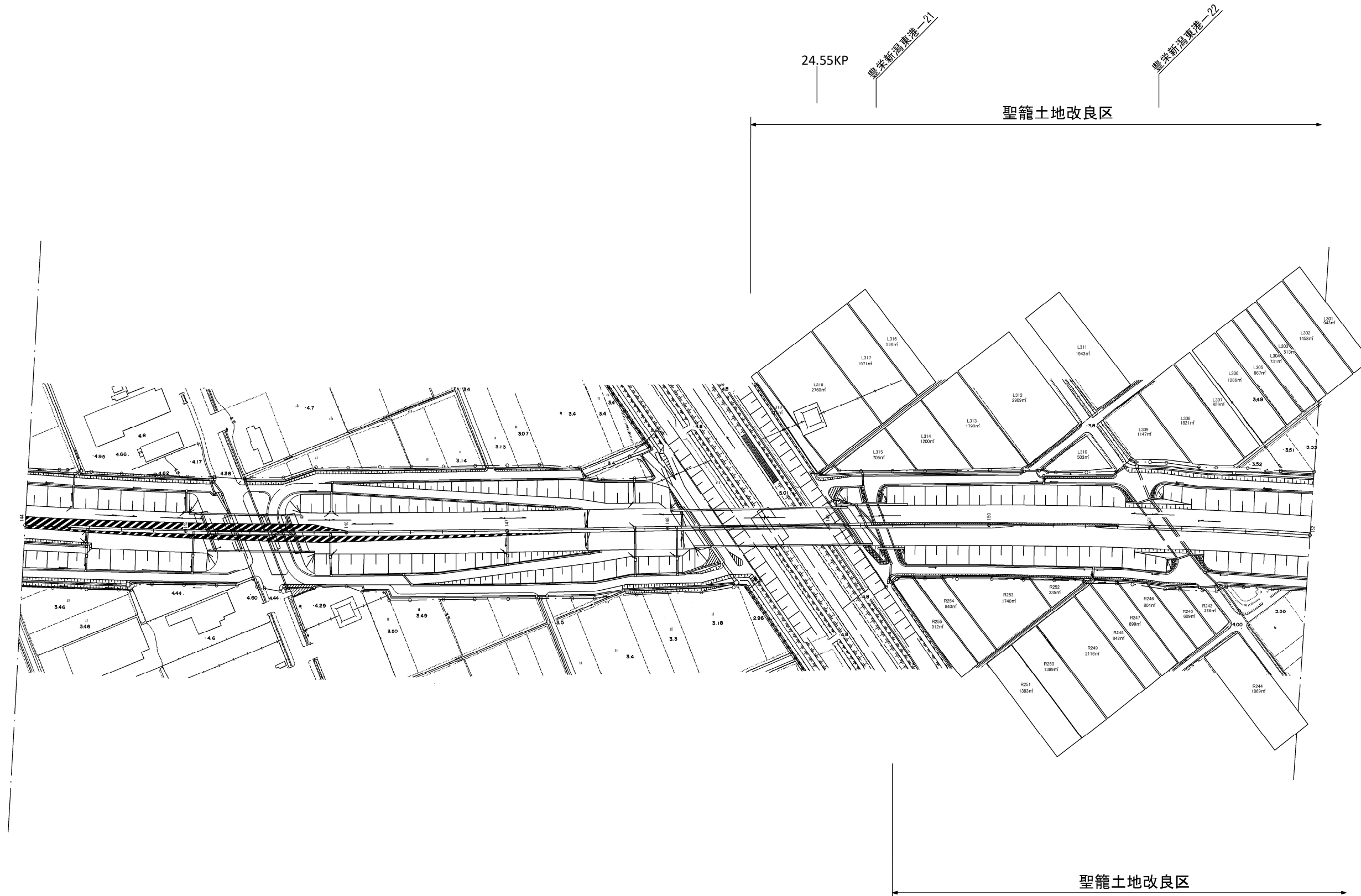


図-4 簡易水準測量位置及び路線図

IC間	No.	路線	距離 (km)
聖籠新発田 ～ 荒川胎内	1 ～ 1	1路線	1.800
	1 ～ 2	2-1路線	4.000
	1 ～ 2	2-2路線	4.000
	2 ～ 3	加治川	1.700
	3 ～ 4	3-1路線	1.000
	3 ～ 4	3-2路線	1.000
	4 ～ 5	3-3路線	1.100
	4 ～ 5	3-4路線	1.100
	5 ～ 6	3-5路線	1.600
	5 ～ 6	3-6路線	1.600
	6 ～ 7	3-7路線	1.200
	6 ～ 7	3-8路線	1.200
	7 ～ 8	3-9路線	2.100
	7 ～ 8	3-10路線	2.100
	8 ～ 9	4-1路線	1.500
	8 ～ 9	4-2路線	1.500
	9 ～ 10	4-3路線	1.700
	9 ～ 10	4-4路線	1.700
	10 ～ 11	4-5路線	3.100
	10 ～ 11	4-6路線	3.100
計			38.10

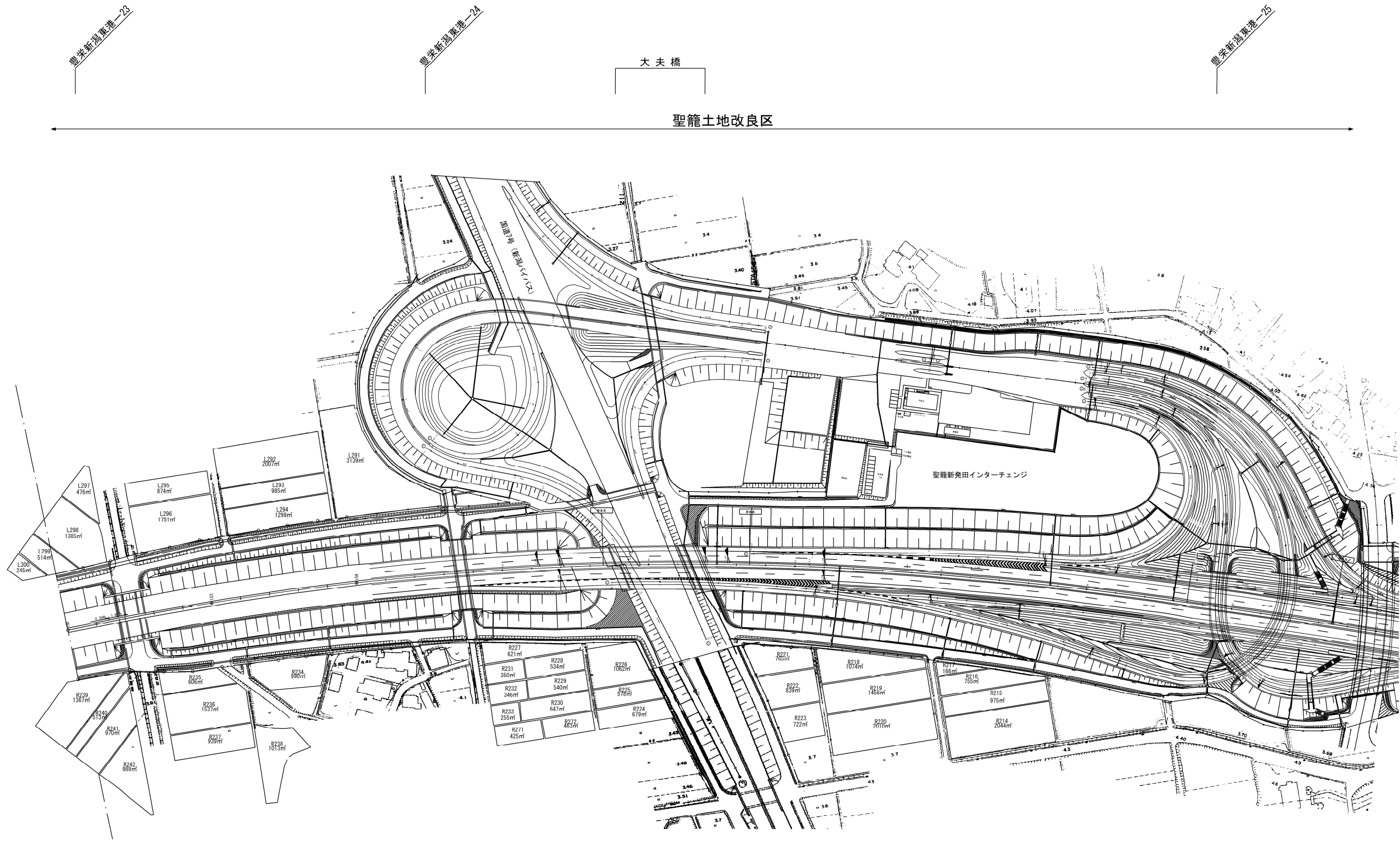
日本海東北自動車道 R8新潟管内沿道測量			
図面の種類	位置図(4)		
縮 尺		図面番号	
設計会社名			
事務所名	東日本高速道路(株) 新潟支社 新潟管理事務所		

平面图 (1)

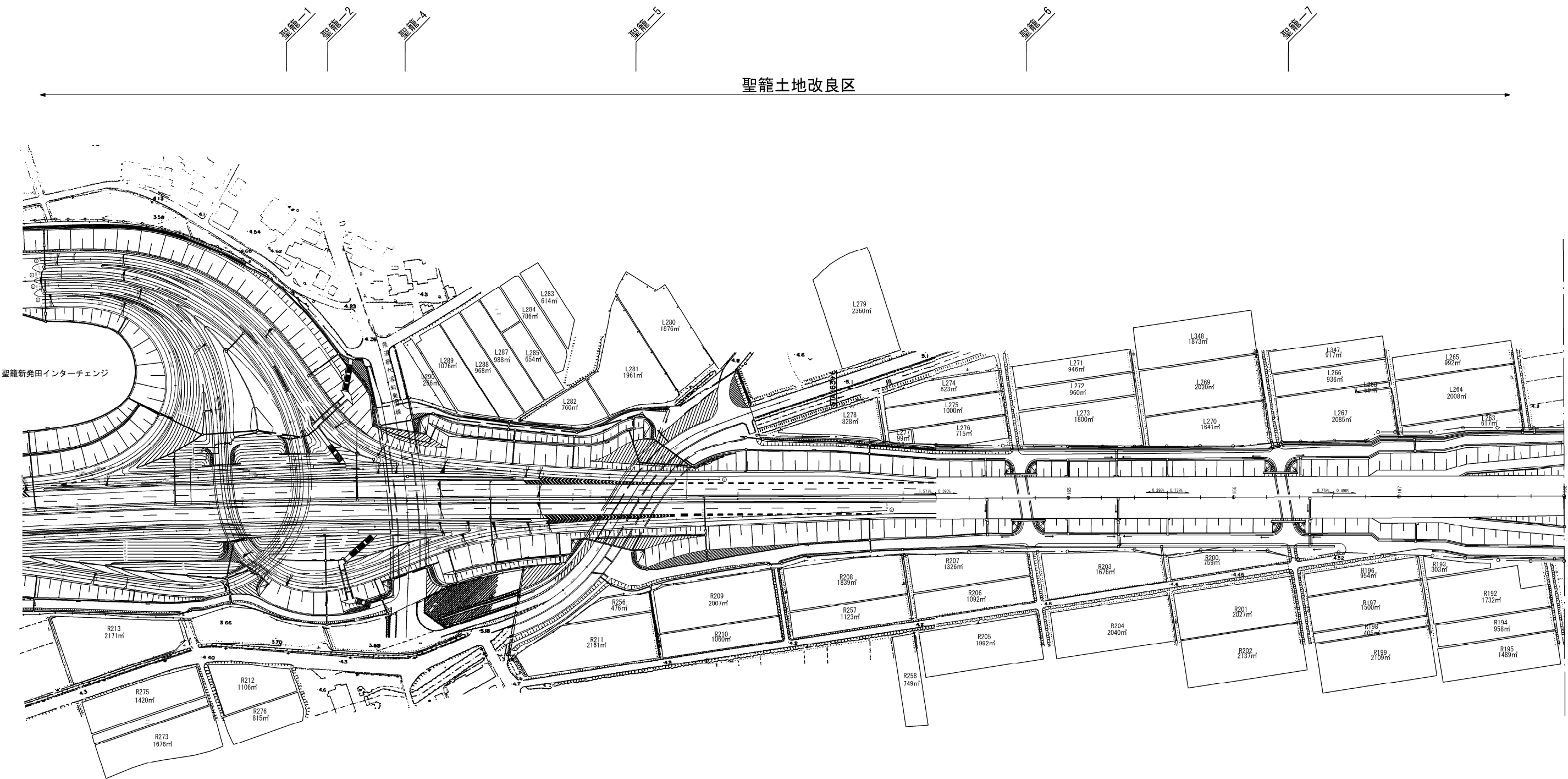


日本海東北自動車道 R 8 新潟管内沿道測量			
図面の種類	平面図(1)		
縮 尺		図面番号	
設計会社名			
事務所名	東日本高速道路(株) 新潟支社 新潟管理事務所		

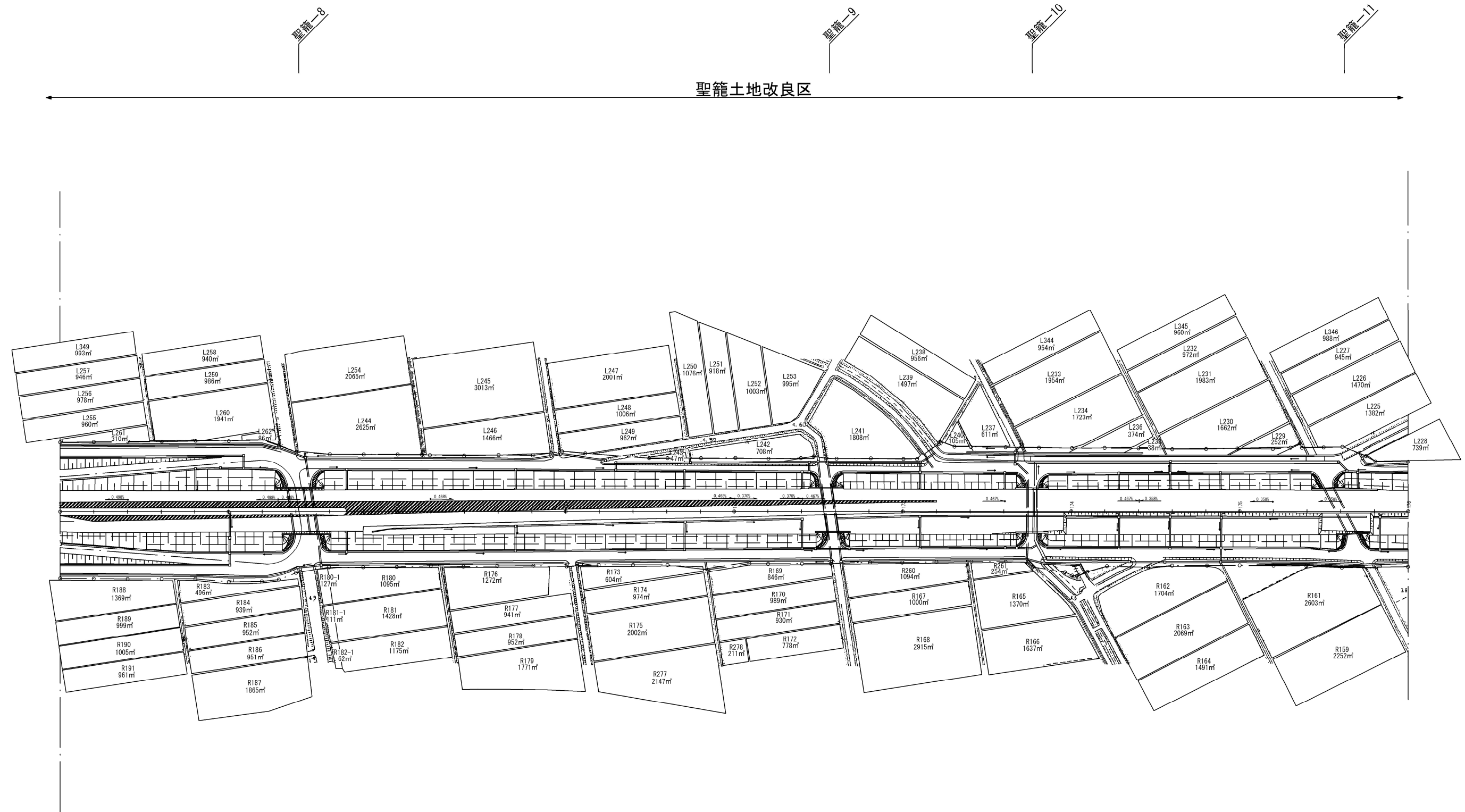
平面図 (2)



日本海東北自動車道 R 8 新潟管内沿道測量			
図面の種類	平面図 (2)		
縮 尺		図面番号	
設計会社名			
事務所名	東日本高速道路(株) 新潟支社 新潟管理事務所		

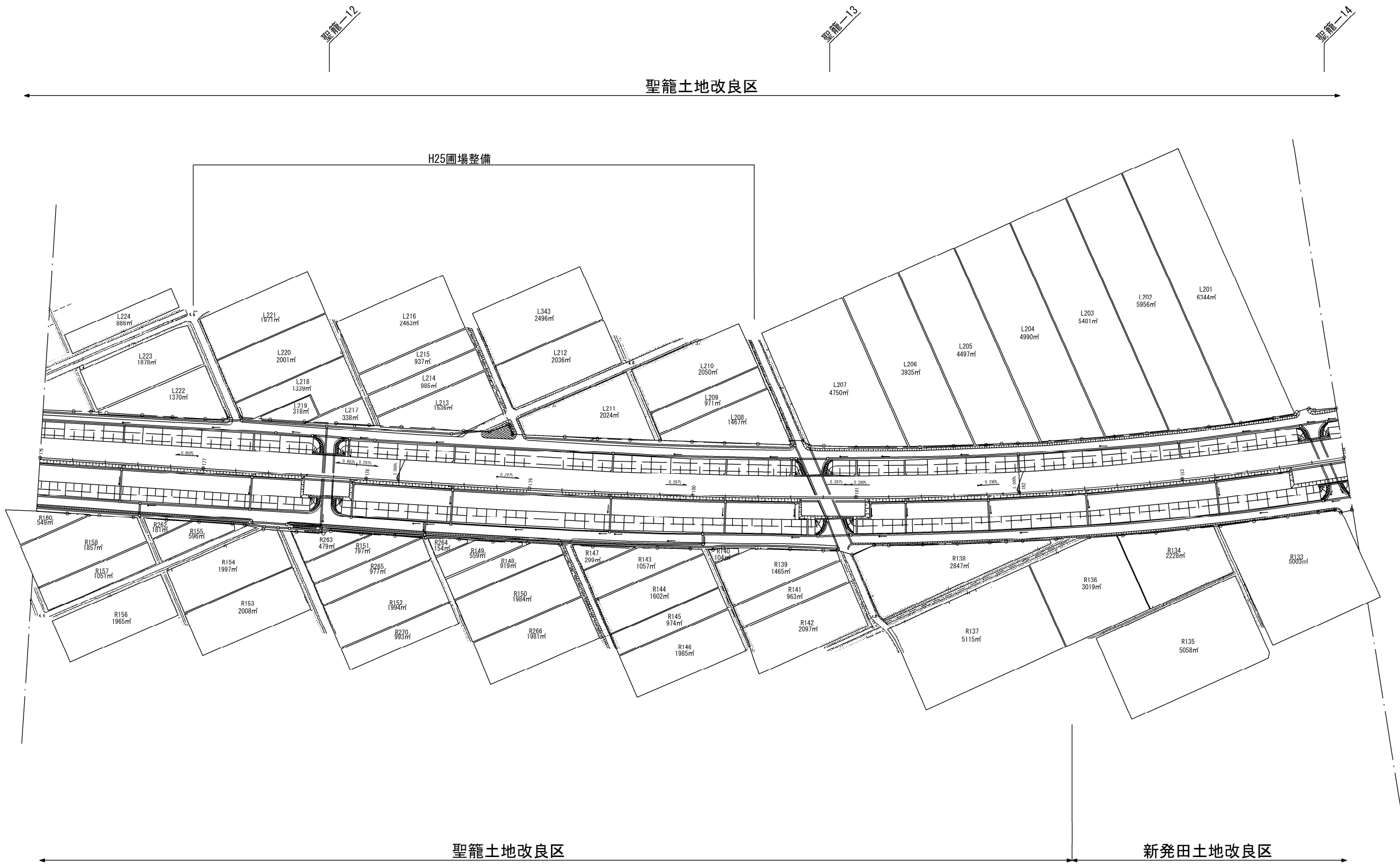


日本海東北自動車道 R 8 新潟管内沿道測量			
図面の種類	平面図 (3)		
縮 尺		図面番号	
設計会社名			
事務所名	東日本高速道路(株) 新潟支社 新潟管理事務所		



日本海東北自動車道 R 8 新潟管内沿道測量			
図面の種類	平面図 (4)		
縮 尺		図面番号	
設計会社名			
事務所名	東日本高速道路(株) 新潟支社 新潟管理事務所		

平面図 (5)



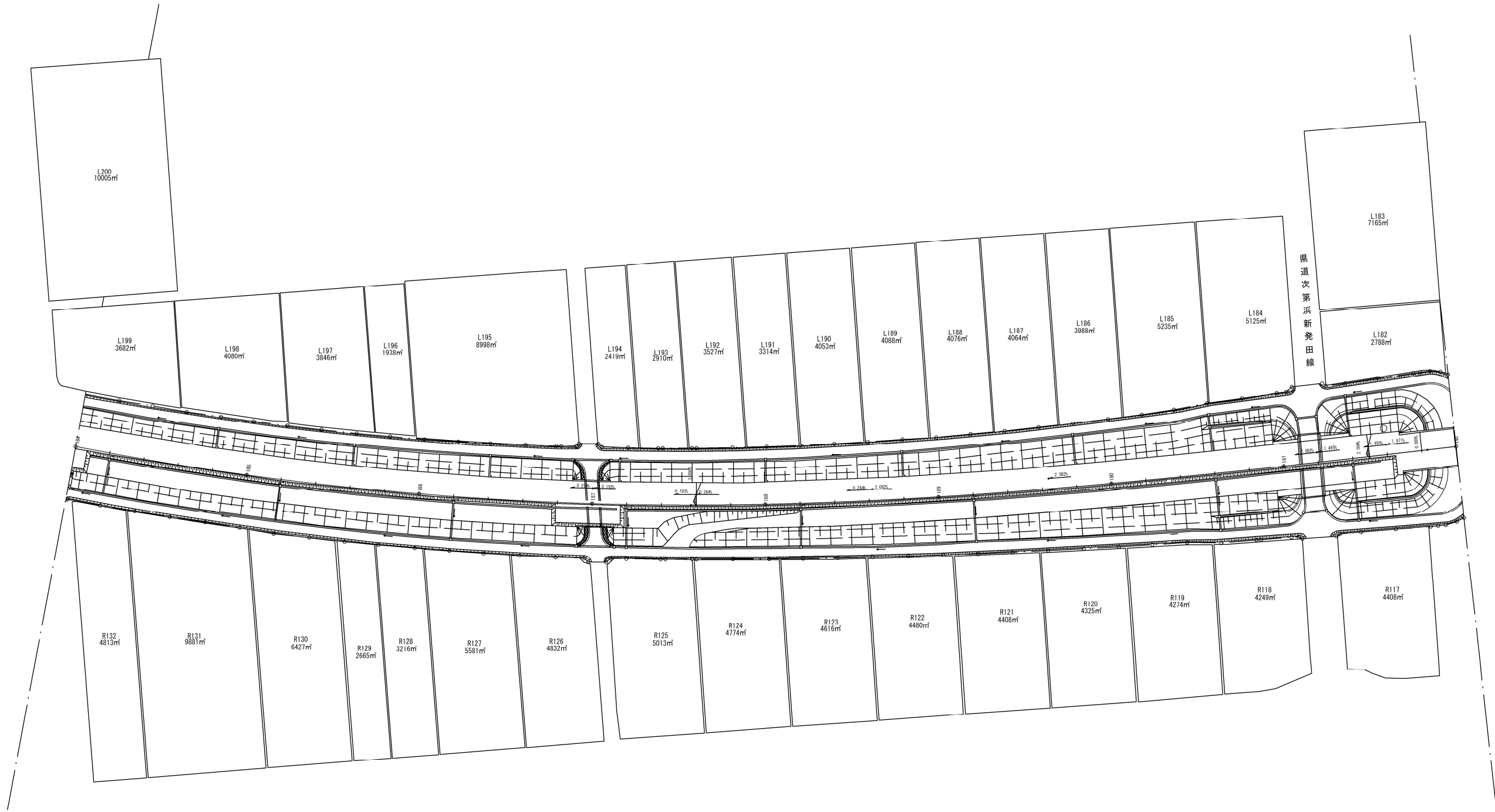
日本海東北自動車道 R 8 新潟管内沿道測量			
図面の種類	平面図(5)		
縮 尺		図面番号	
設計会社名			
事務所名	東日本高速道路(株) 新潟支社 新潟管理事務所		

平 面 図 (6)

聖籠-15

聖籠-16

聖籠土地改良区

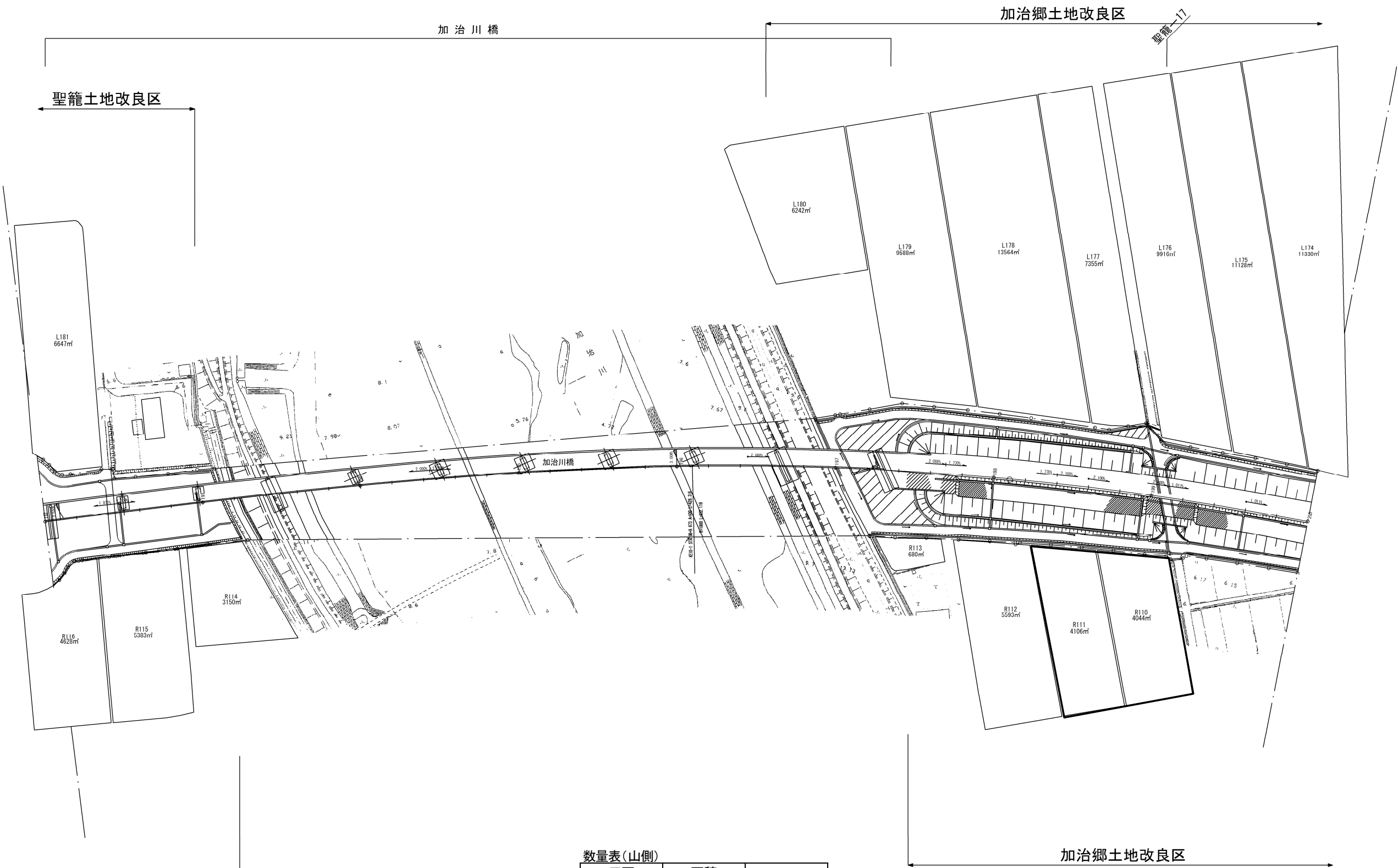


県道次第浜新発田線

新発田土地改良区

日本海東北自動車道 R 8 新潟管内沿道測量			
図面の種類	平面図(6)		
縮 尺		図面番号	
設計会社名			
事務所名	東日本高速道路(株) 新潟支社 新潟管理事務所		

平面図 (7)

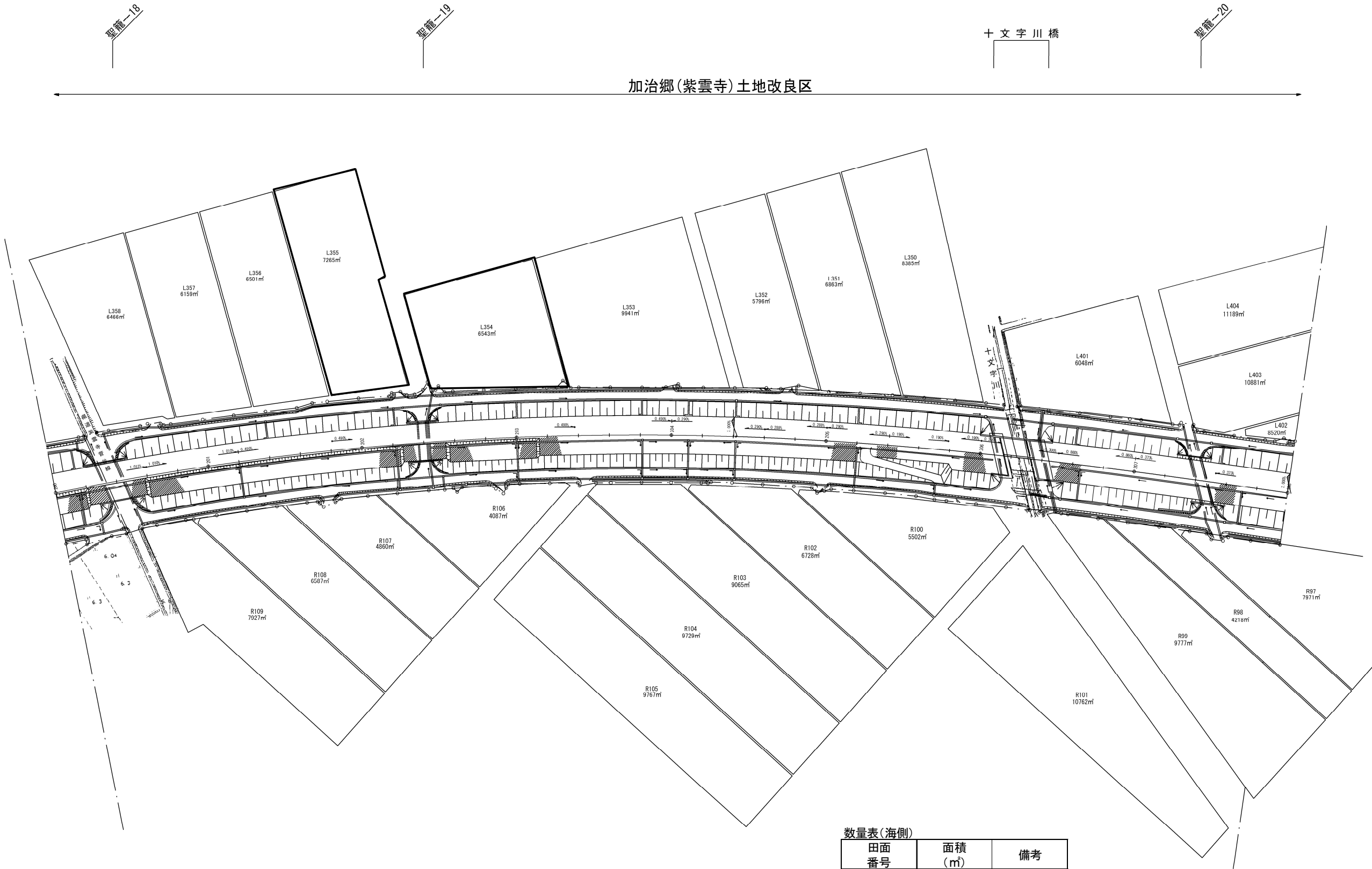


数量表(山側)

田面 番号	面積 (㎡)	備考
R116	4,628	対象外
R115	5,383	対象外
R114	3,150	対象外
R113	680	対象外
R112	5,593	対象外
R111	4,106	対象
R110	4,044	対象
計	27,584	
詳細測量 計	8,150	

日本海東北自動車道 R 8 新潟管内沿道測量			
図面の種類	平面図(7)		
縮 尺		図面番号	
設計会社名			
事務所名	東日本高速道路(株) 新潟支社 新潟管理事務所		

平面図 (8)

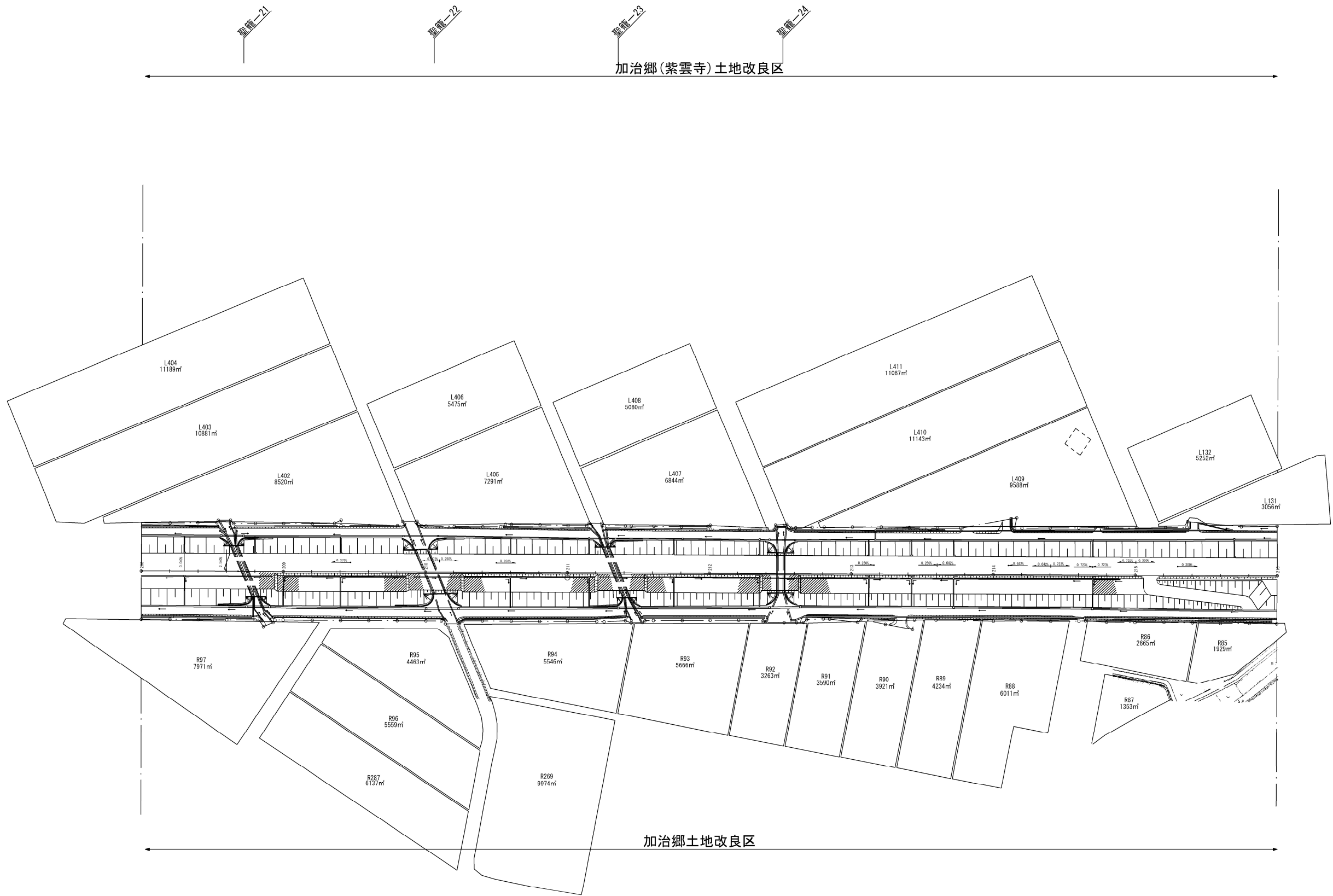


数量表(海側)

田面 番号	面積 (㎡)	備考
L358	6,466	対象外
L357	6,159	対象外
L356	6,501	対象
L355	7,265	対象
L354	6,543	対象外
L353	9,941	対象外
L352	5,796	対象外
L351	6,863	対象外
L350	8,385	対象外
L401	6,048	対象外
L404	11,189	対象外
L403	10,881	対象外
計	92,037	
詳細測量 計	13,766	

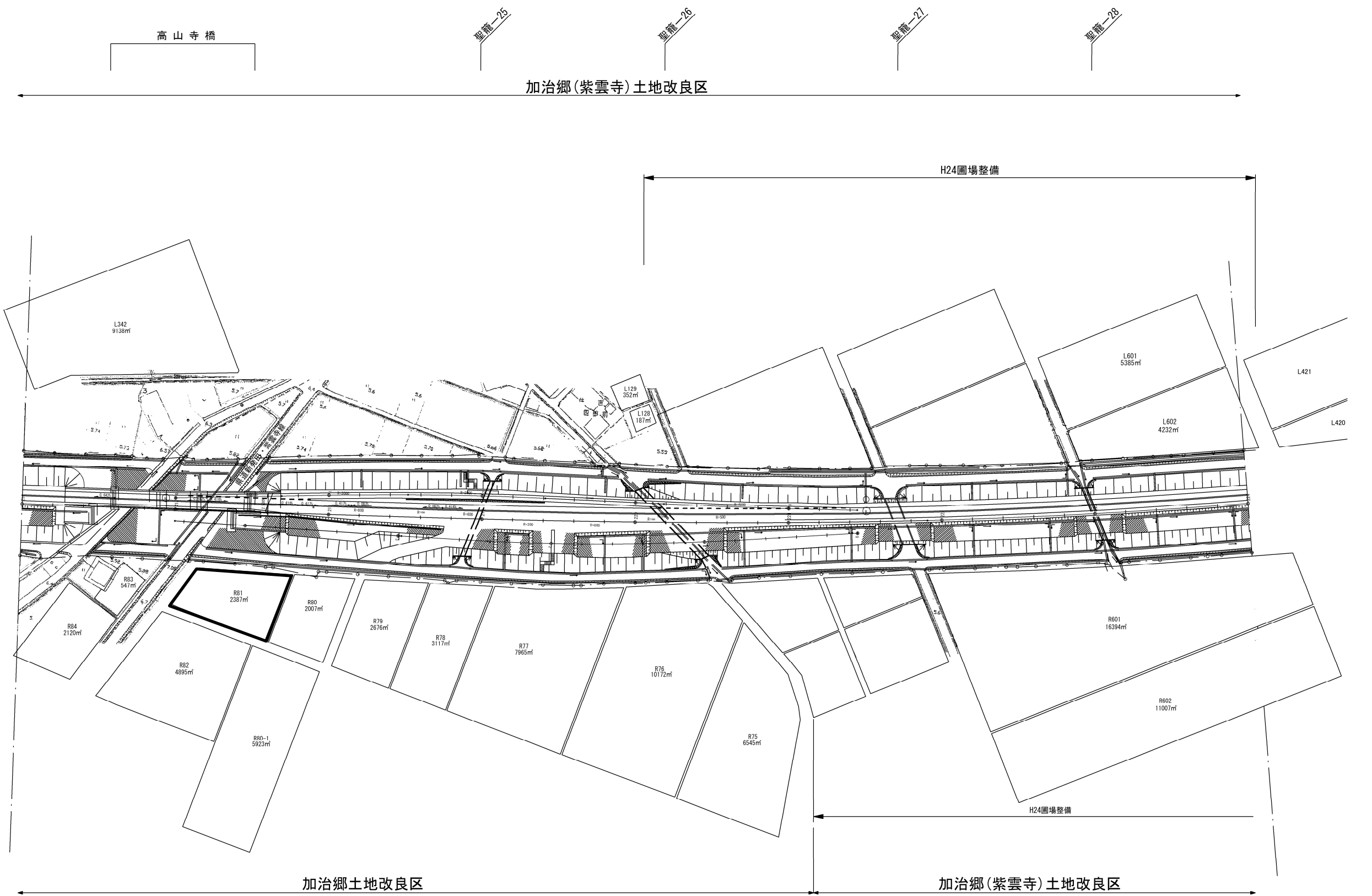
日本海東北自動車道 R 8 新潟管内沿道測量			
図面の種類	平面図(8)		
縮 尺		図面番号	
設計会社名			
事務所名	東日本高速道路(株) 新潟支社 新潟管理事務所		

平面図 (9)



日本海東北自動車道 R 8 新潟管内沿道測量			
図面の種類	平面図(9)		
縮 尺		図面番号	
設計会社名			
事務所名	東日本高速道路(株) 新潟支社 新潟管理事務所		

平面図 (10)

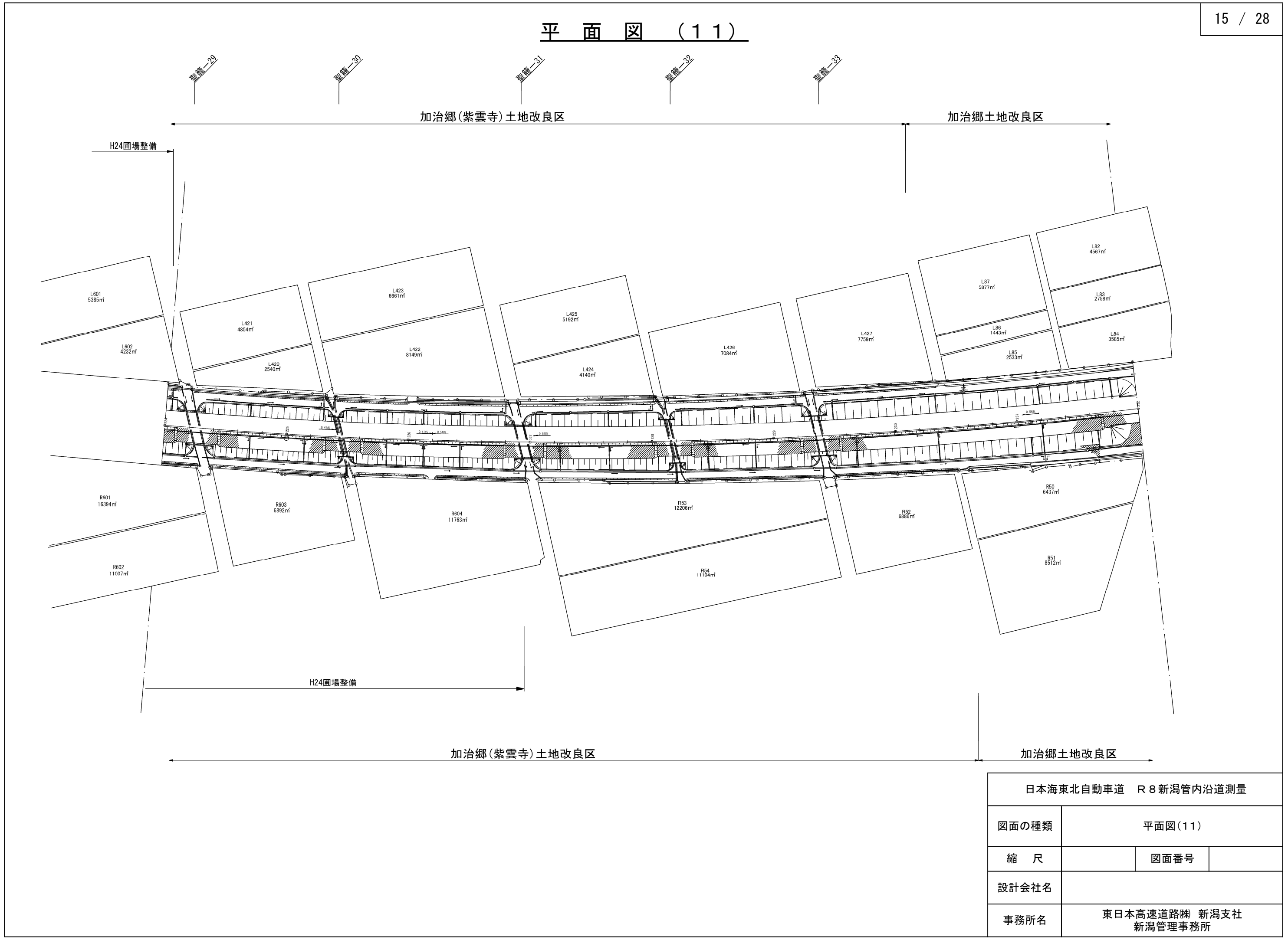


数量表(海側)		
田面 番号	面積 (㎡)	備考
L342	9,138	対象外
L601	5,385	対象外
L602	4,232	対象外
計	18,755	
詳細測量 計		

数量表(山側)		
田面 番号	面積 (㎡)	備考
R084	2,120	対象外
R082	4,895	対象外
R081	2,387	対象
R080-1	5,923	対象外
R080	2,007	対象外
R079	2,676	対象外
R078	3,117	対象外
R077	7,965	対象外
R076	10,172	対象外
R075	6,545	対象外
計	47,807	
詳細測量 計	2,387	

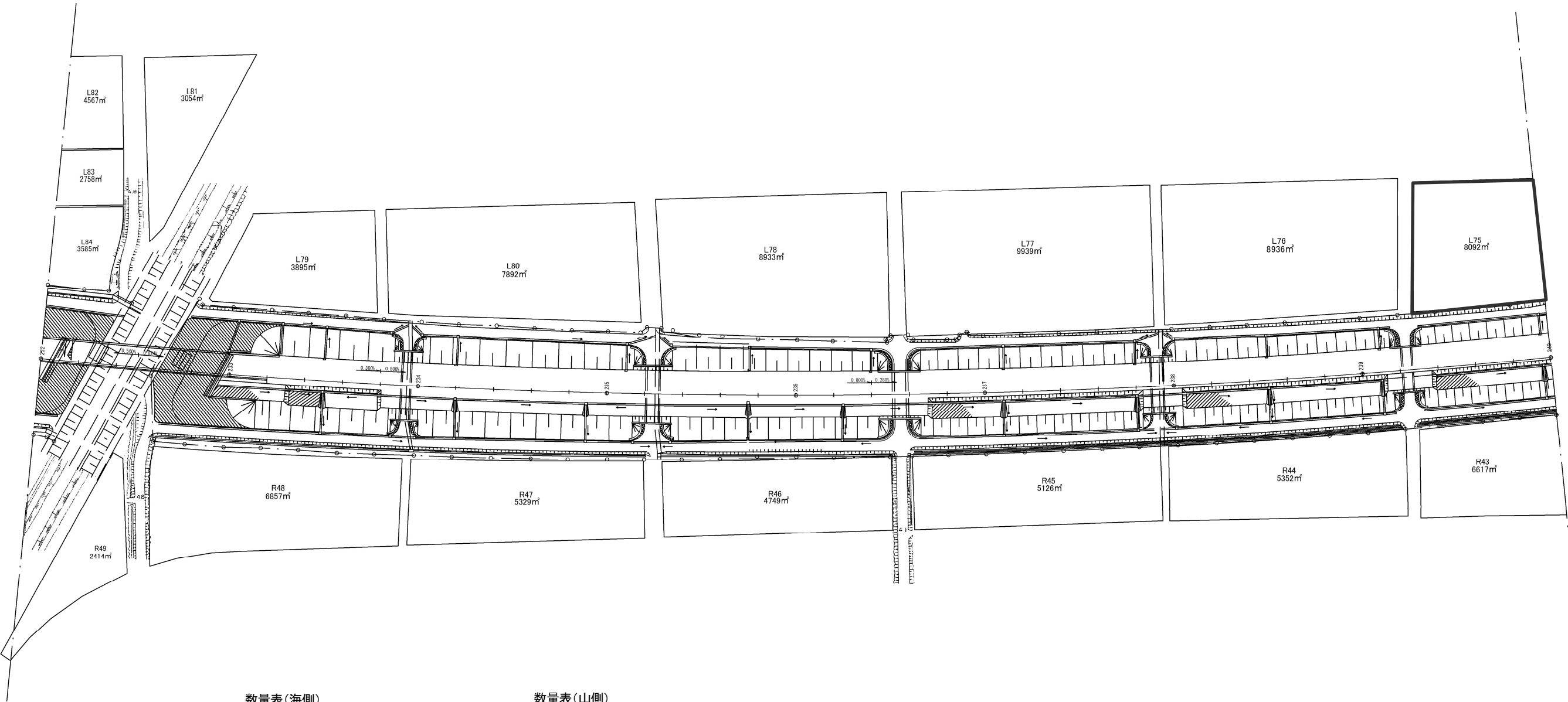
日本海東北自動車道 R 8 新潟管内沿道測量			
図面の種類	平面図(10)		
縮 尺		図面番号	
設計会社名			
事務所名	東日本高速道路(株) 新潟支社 新潟管理事務所		

平面図 (11)



日本海東北自動車道 R 8 新潟管内沿道測量			
図面の種類	平面図(11)		
縮 尺		図面番号	
設計会社名			
事務所名	東日本高速道路(株) 新潟支社 新潟管理事務所		

平面図 (12)



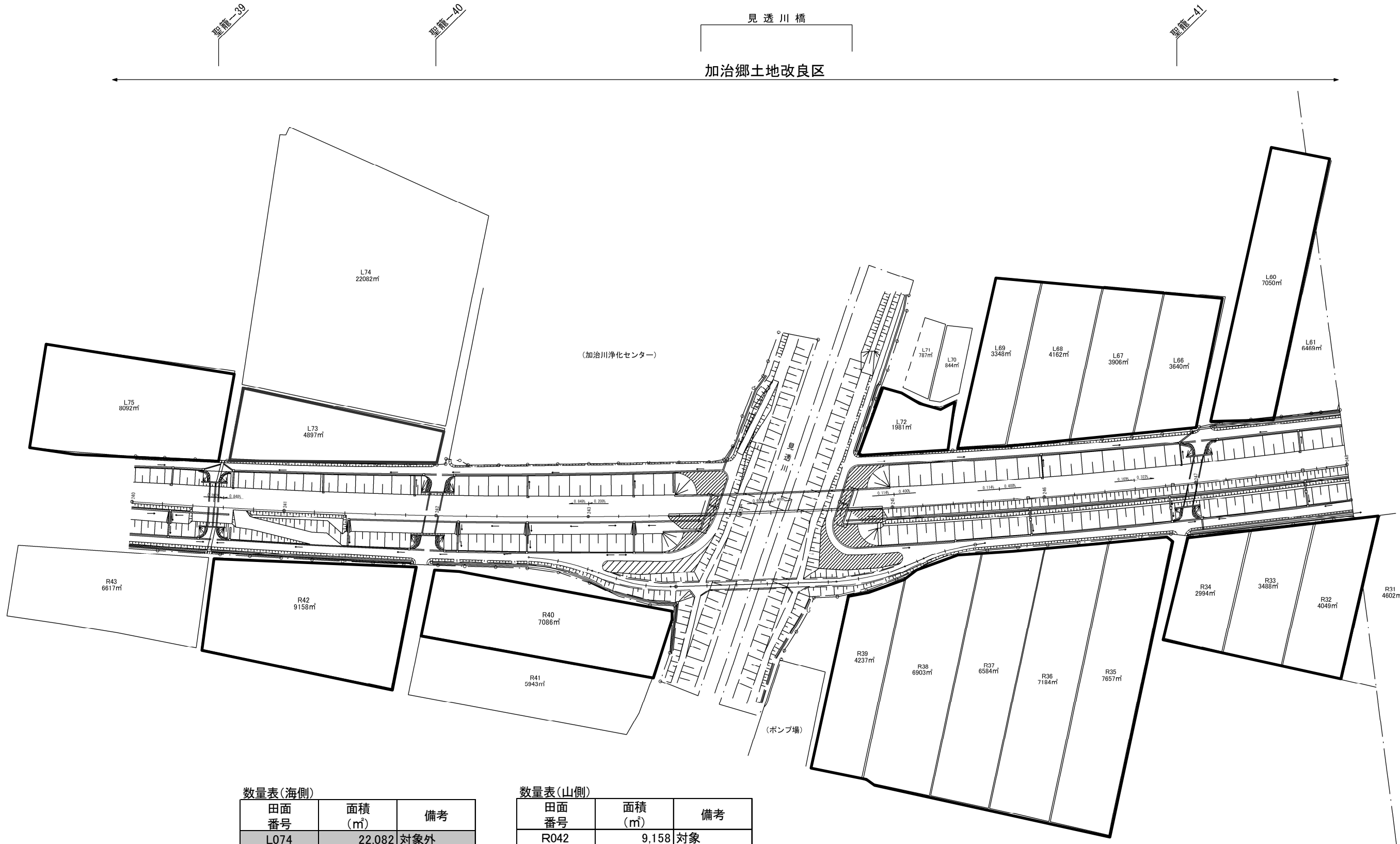
数量表(海側)

田面 番号	面積 (㎡)	備考
L081	3,054	対象外
L079	3,895	対象外
L080	7,892	対象外
L078	8,933	対象外
L077	9,939	対象外
L076	8,936	対象外
L075	8,092	対象
計	50,741	
詳細測量 計	8,092	

数量表(山側)

田面 番号	面積 (㎡)	備考
R049	2,414	対象外
R048	6,857	対象外
R047	5,329	対象外
R046	4,749	対象外
R045	5,126	対象外
R044	5,352	対象外
R043	6,617	対象外
計	36,444	
詳細測量 計		

日本海東北自動車道 R 8 新潟管内沿道測量			
図面の種類	平面図(12)		
縮 尺		図面番号	
設計会社名			
事務所名	東日本高速道路(株) 新潟支社 新潟管理事務所		



数量表(海側)

田面 番号	面積 (㎡)	備考
L074	22,082	対象外
L073	4,897	対象
L072	1,981	対象
L071	787	対象外
L070	844	対象外
L069	3,348	対象
L068	4,162	対象
L067	3,906	対象
L066	3,640	対象
L060	7,050	対象
L061	6,469	対象
計	59,167	
詳細測量 計	35,454	

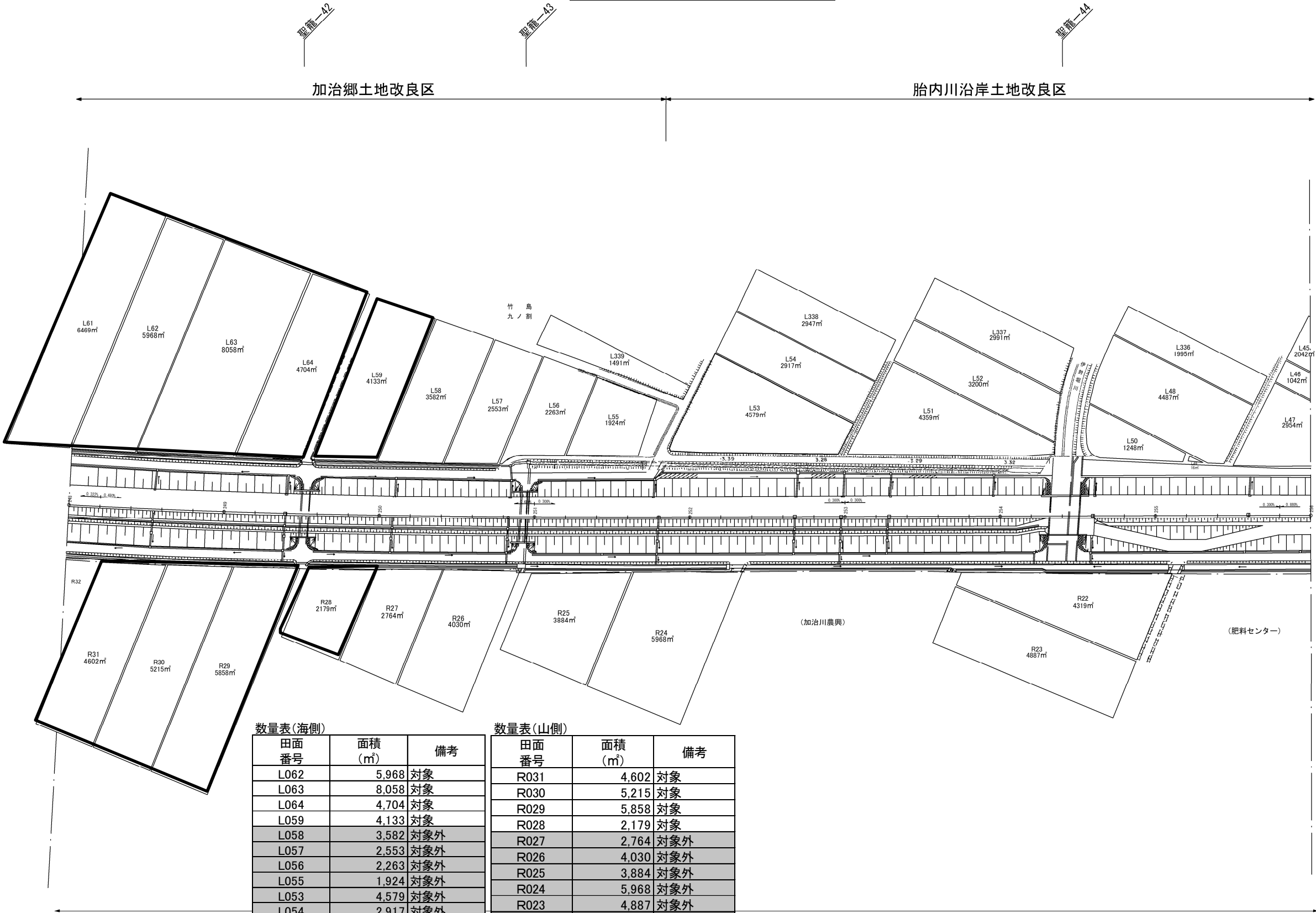
数量表(山側)

田面 番号	面積 (㎡)	備考
R042	9,158	対象
R040	7,086	対象
R041	5,943	対象外
R039	4,237	対象
R038	6,903	対象
R037	6,584	対象
R036	7,184	対象
R035	7,657	対象
R034	2,994	対象
R033	3,488	対象
R032	4,049	対象
計	65,283	
詳細測量 計	59,340	

日本海東北自動車道 R 8 新潟管内沿道測量

図面の種類	平面図(13)		
縮 尺		図面番号	
設計会社名			
事務所名	東日本高速道路(株) 新潟支社 新潟管理事務所		

平面図 (14)

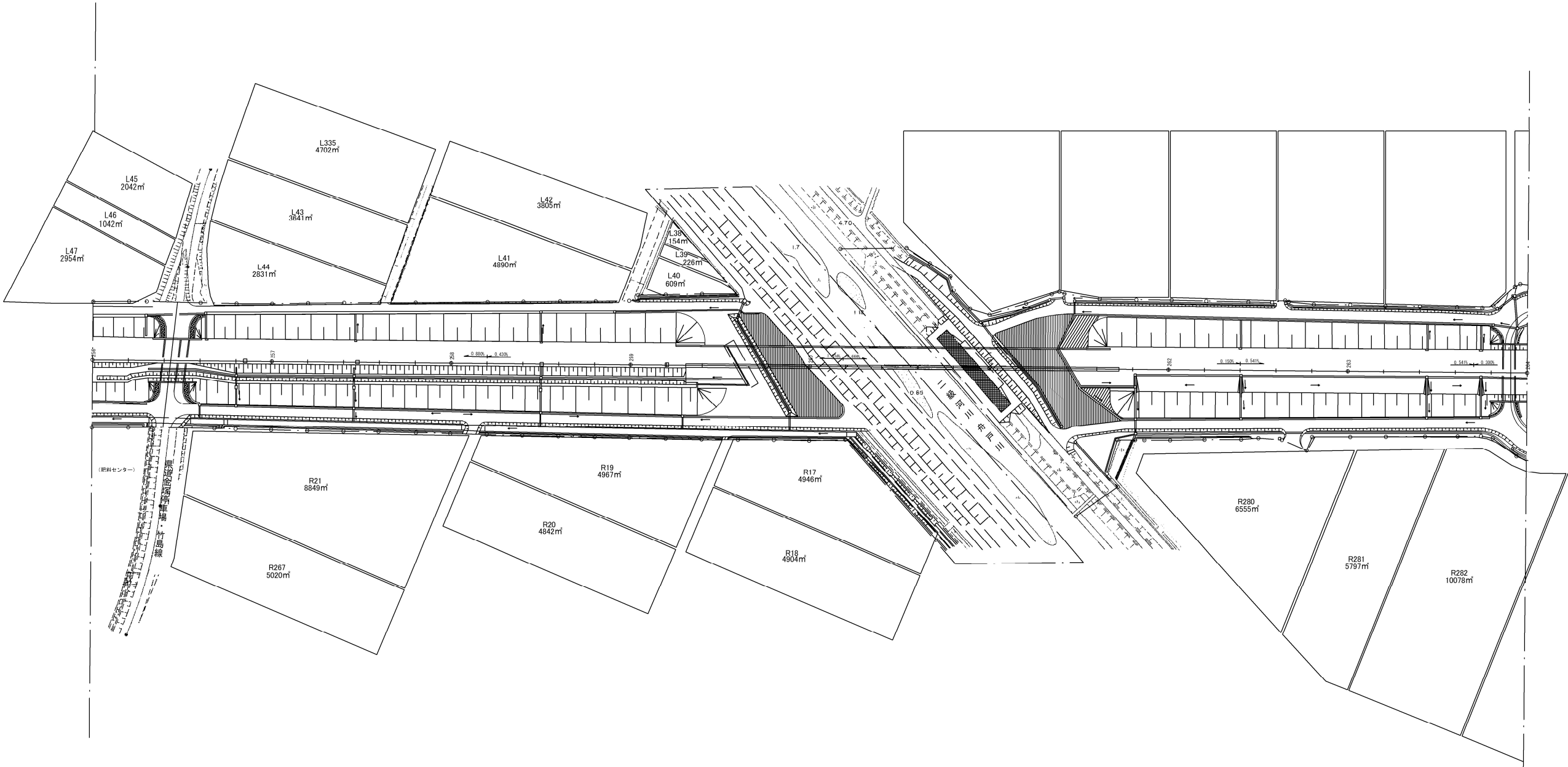
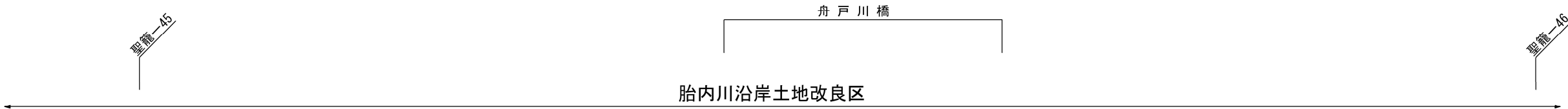


数量表(海側)		
田面 番号	面積 (㎡)	備考
L062	5.968	対象
L063	8.058	対象
L064	4.704	対象
L059	4.133	対象
L058	3.582	対象外
L057	2.553	対象外
L056	2.263	対象外
L055	1.924	対象外
L053	4.579	対象外
L054	2.917	対象外
L051	4.359	対象外
L052	3.200	対象外
L050	1.248	対象外
L049	1.16	対象外
L048	4.487	対象外
L047	2.954	対象外
L046	1.042	対象外
L045	2.042	対象外
L339	1.491	対象外
L338	2.947	対象外
L337	2.991	対象外
L336	1.995	対象外
計	69.453	
詳細測量 計	22.863	

数量表(山側)		
田面 番号	面積 (㎡)	備考
R031	4.602	対象
R030	5.215	対象
R029	5.858	対象
R028	2.179	対象
R027	2.764	対象外
R026	4.030	対象外
R025	3.884	対象外
R024	5.968	対象外
R023	4.887	対象外
R022	4.319	対象外
計	43.706	
詳細測量 計	17.854	

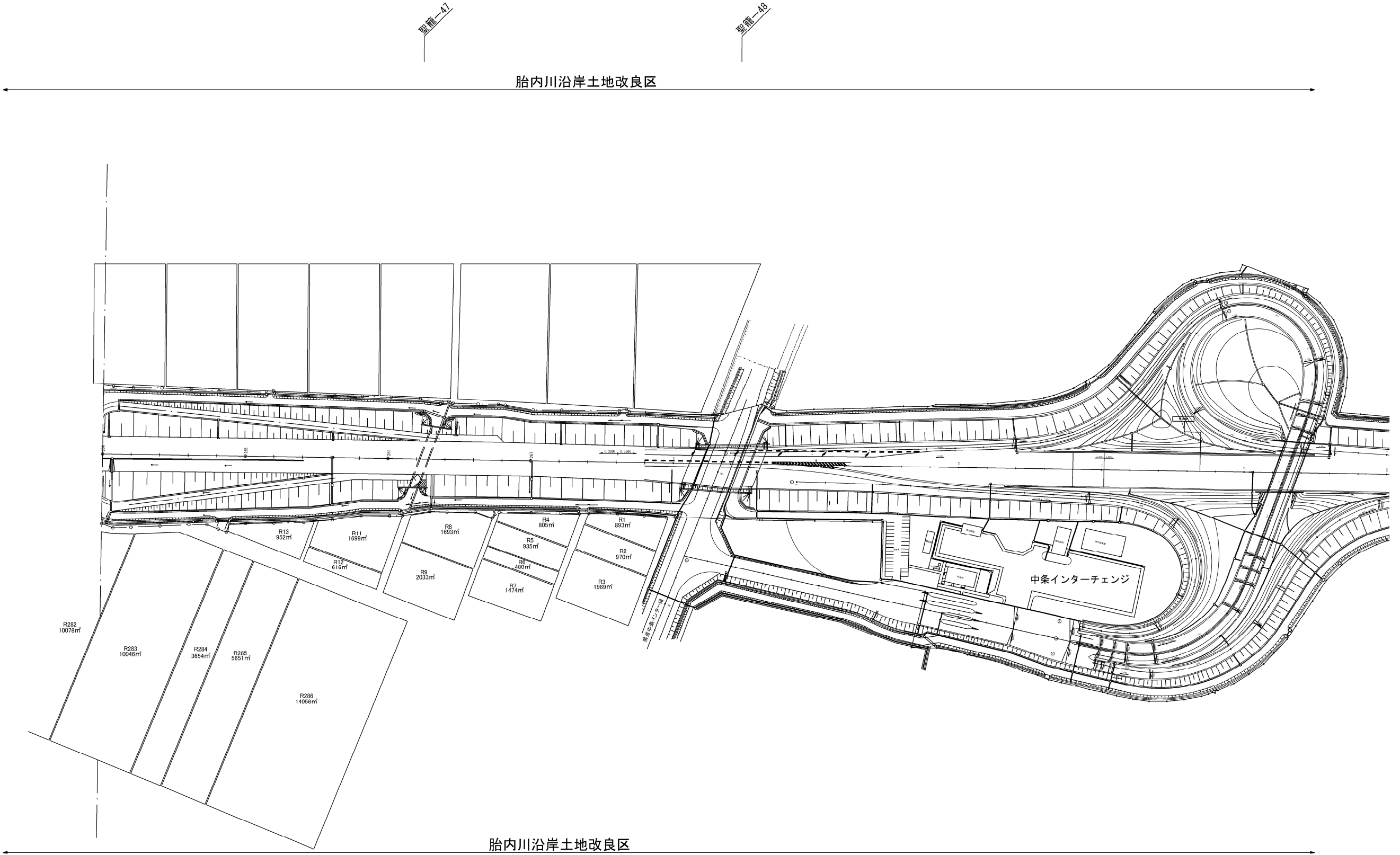
日本海東北自動車道 R 8 新潟管内沿道測量			
図面の種類	平面図(14)		
縮 尺		図面番号	
設計会社名			
事務所名	東日本高速道路(株) 新潟支社 新潟管理事務所		

平 面 図 (1 5)

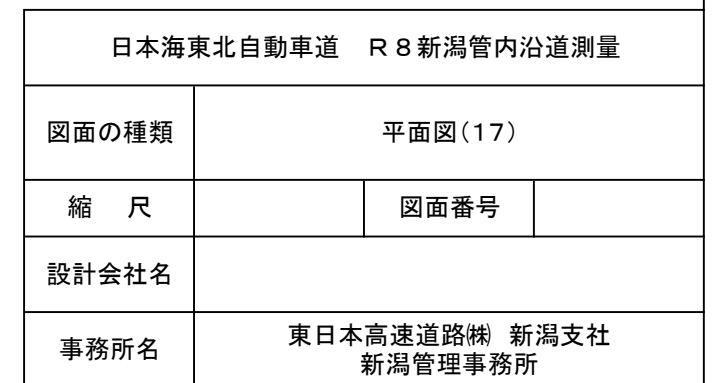


日本海東北自動車道 R 8 新潟管内沿道測量			
図面の種類	平面図(15)		
縮 尺		図面番号	
設計会社名			
事務所名	東日本高速道路(株) 新潟支社 新潟管理事務所		

平面図 (16)



日本海東北自動車道 R 8新潟管内沿道測量			
図面の種類	平面図(16)		
縮 尺		図面番号	
設計会社名			
事務所名	東日本高速道路(株) 新潟支社 新潟管理事務所		

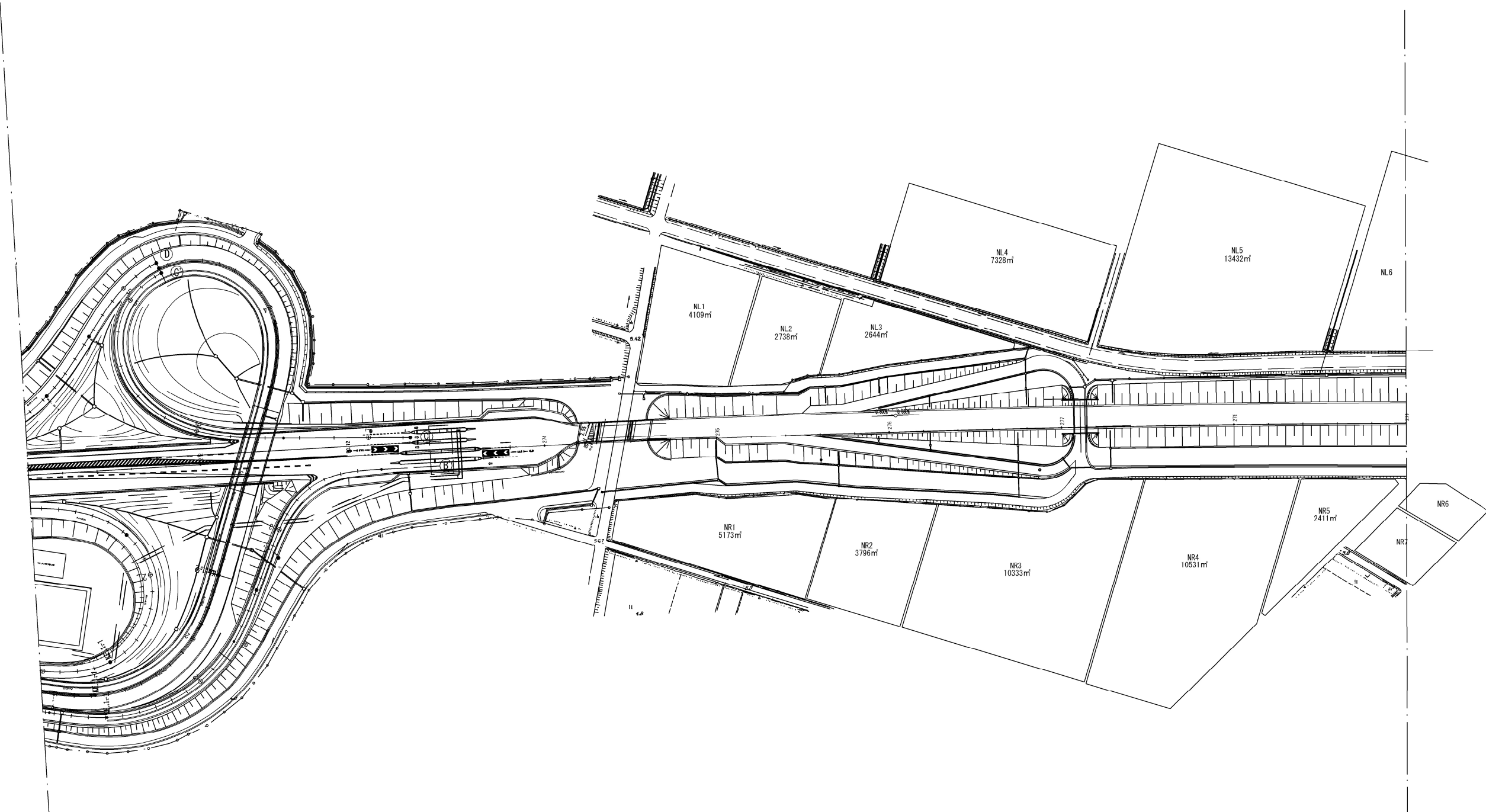


平面図 (18)

弥彦岡橋
(下り線)

中矢-1

胎内川沿岸土地改良区



日本海東北自動車道 R 8 新潟管内沿道測量

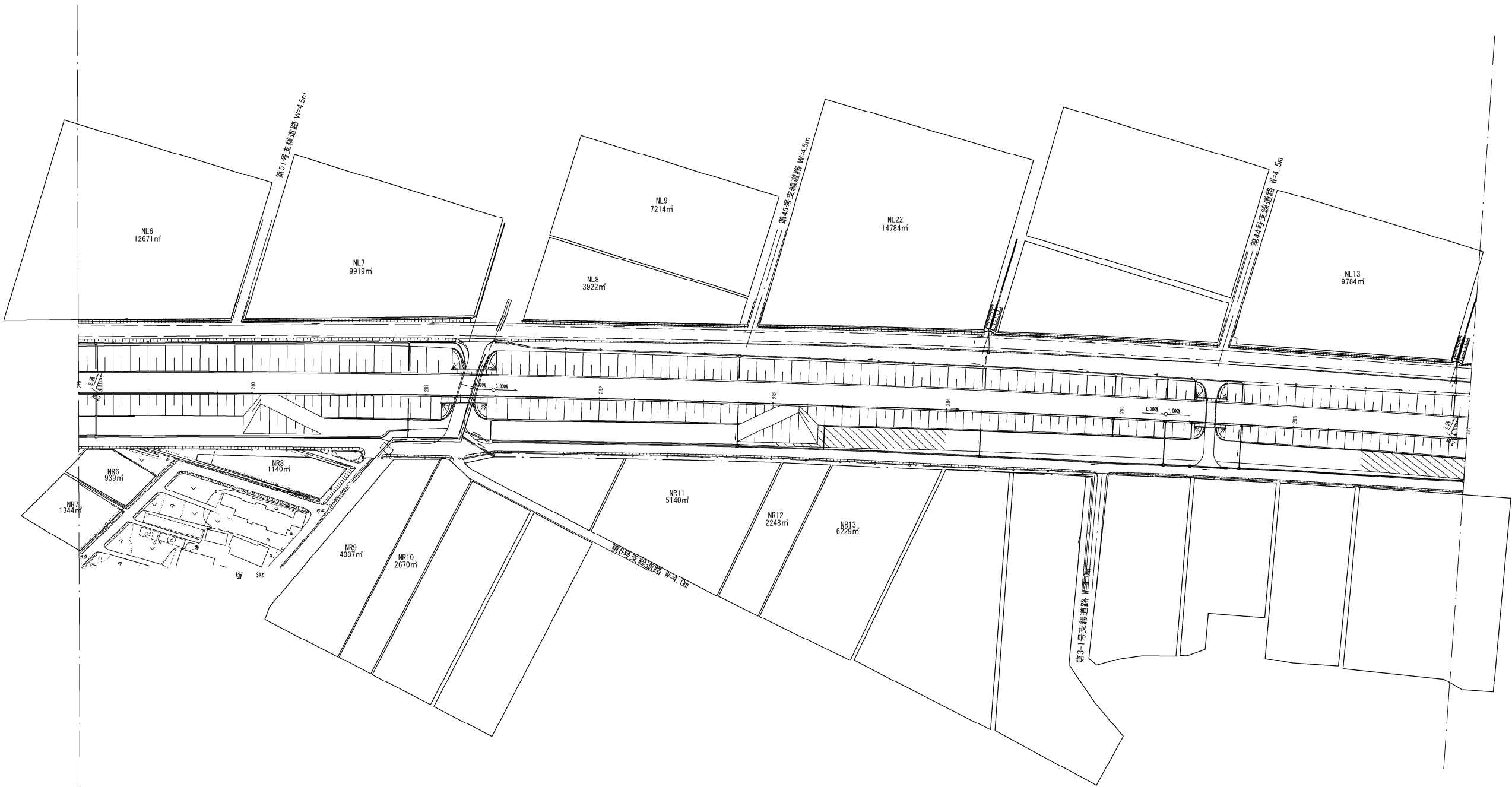
図面の種類	平面図(18)		
縮 尺		図面番号	
設計会社名			
事務所名	東日本高速道路(株) 新潟支社 新潟管理事務所		

平面図 (19)

中条2

中条3

胎内川沿岸土地改良区



胎内川沿岸土地改良区

日本海東北自動車道 R 8 新潟管内沿道測量			
図面の種類	平面図(19)		
縮 尺		図面番号	
設計会社名			
事務所名	東日本高速道路(株) 新潟支社 新潟管理事務所		

平 面 図 (2 0)

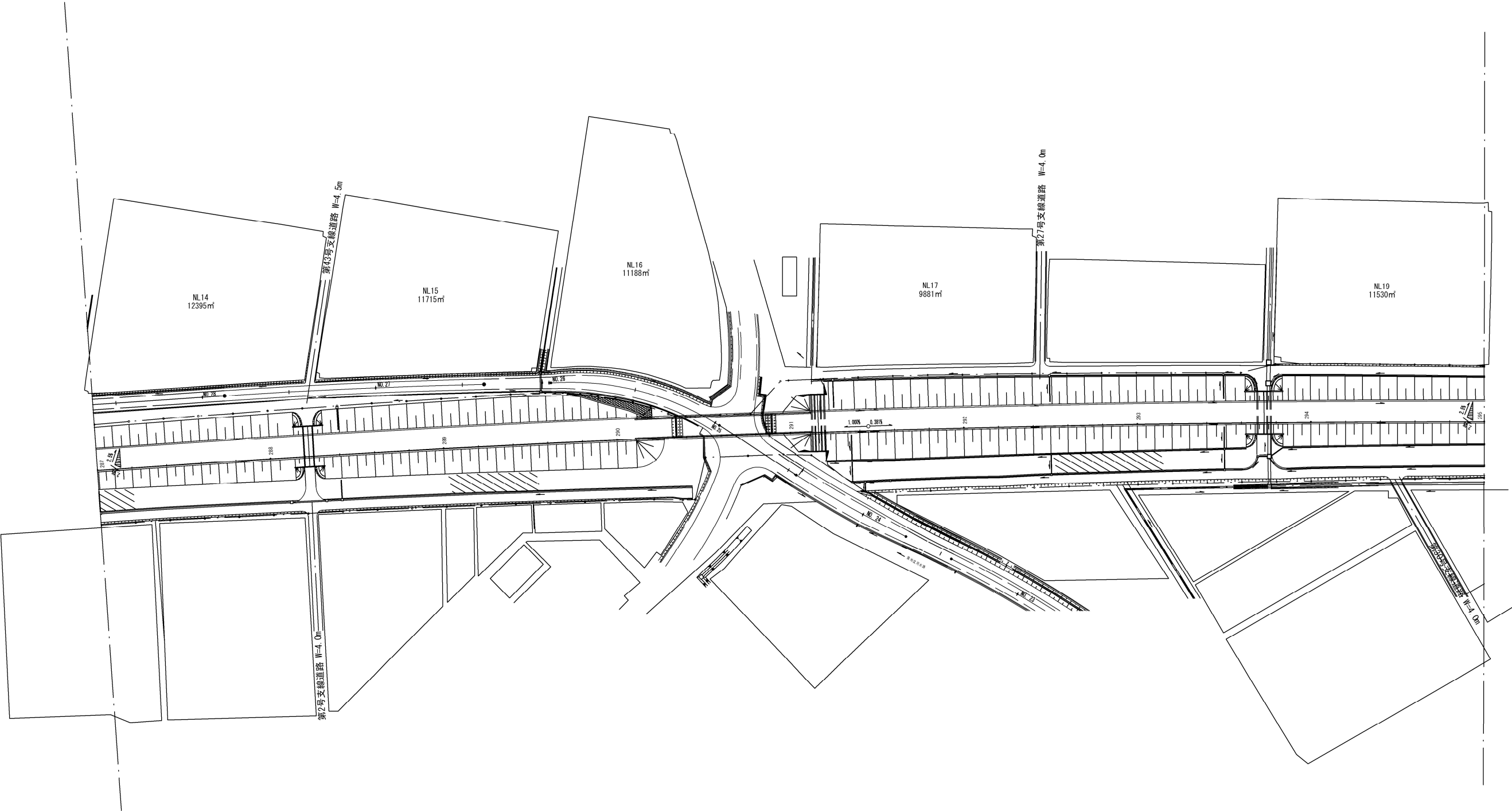
築地橋（下り線）

中条-4

中条-5

中条-6

胎内川沿岸土地改良区



日本海東北自動車道 R 8 新潟管内沿道測量

図面の種類	平面図(20)		
縮 尺		図面番号	
設計会社名			
事務所名	東日本高速道路(株) 新潟支社 新潟管理事務所		

平 面 図 (2 1)

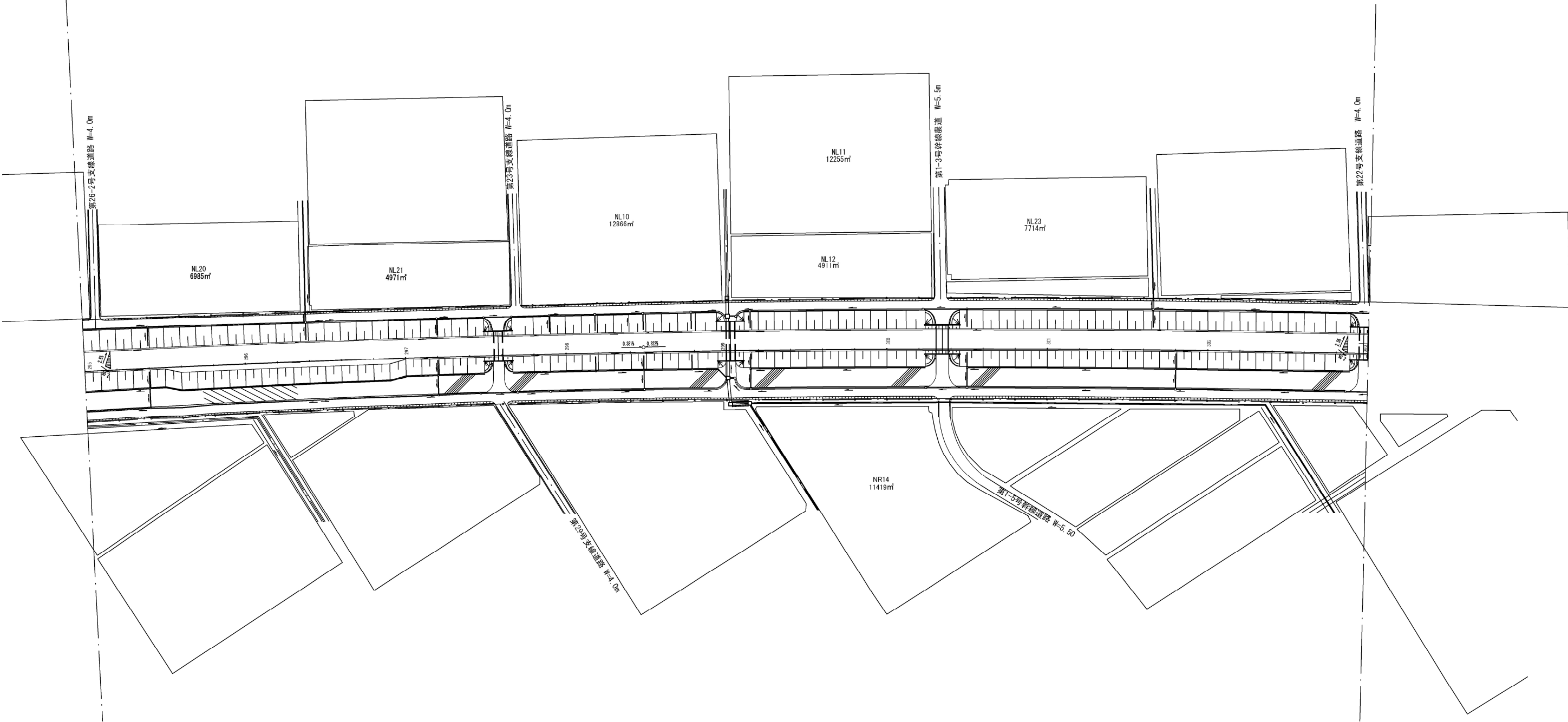
中条-7

中条-8

中条-9

中条-10

胎内川沿岸土地改良区



日本海東北自動車道 R 8 新潟管内沿道測量			
図面の種類	平面図(21)		
縮 尺		図面番号	
設計会社名			
事務所名	東日本高速道路(株) 新潟支社 新潟管理事務所		

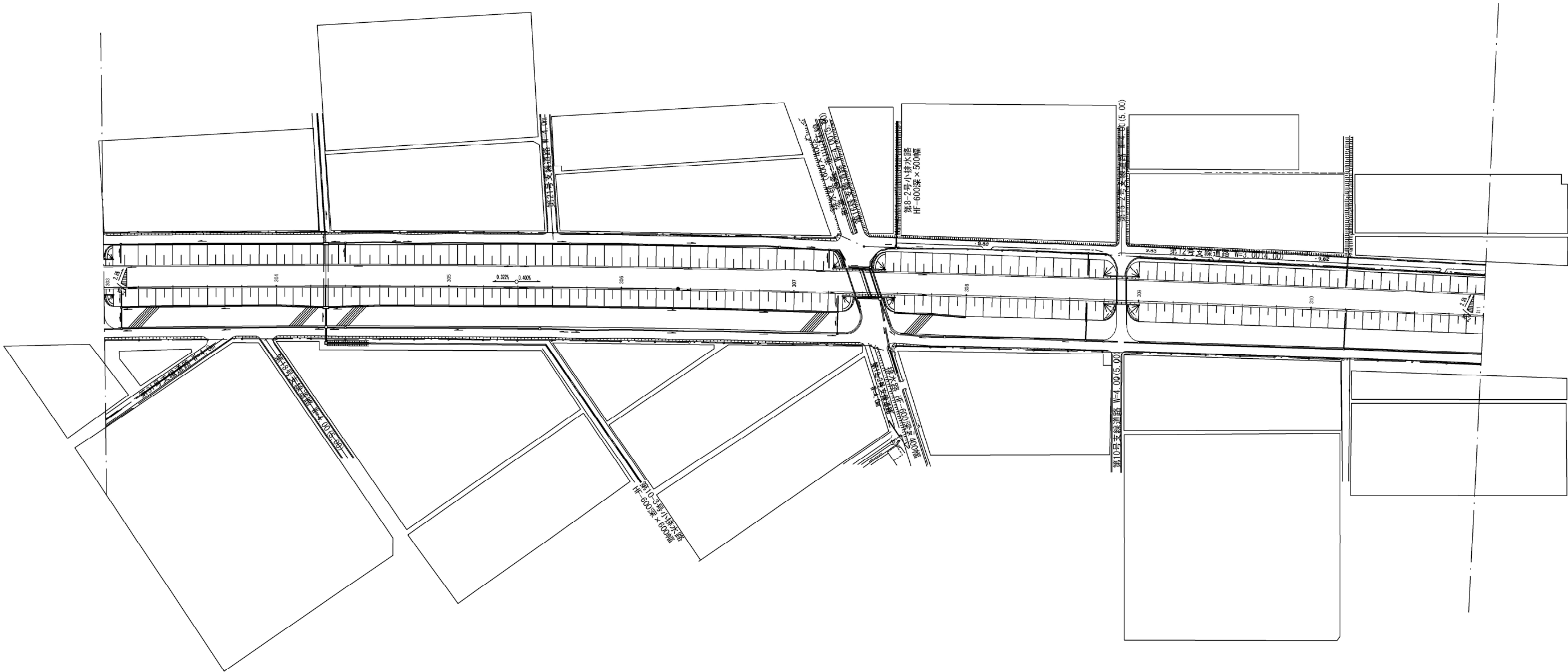
平 面 図 (2 2)

胎内川沿岸土地改良区

中架-11

中架-12

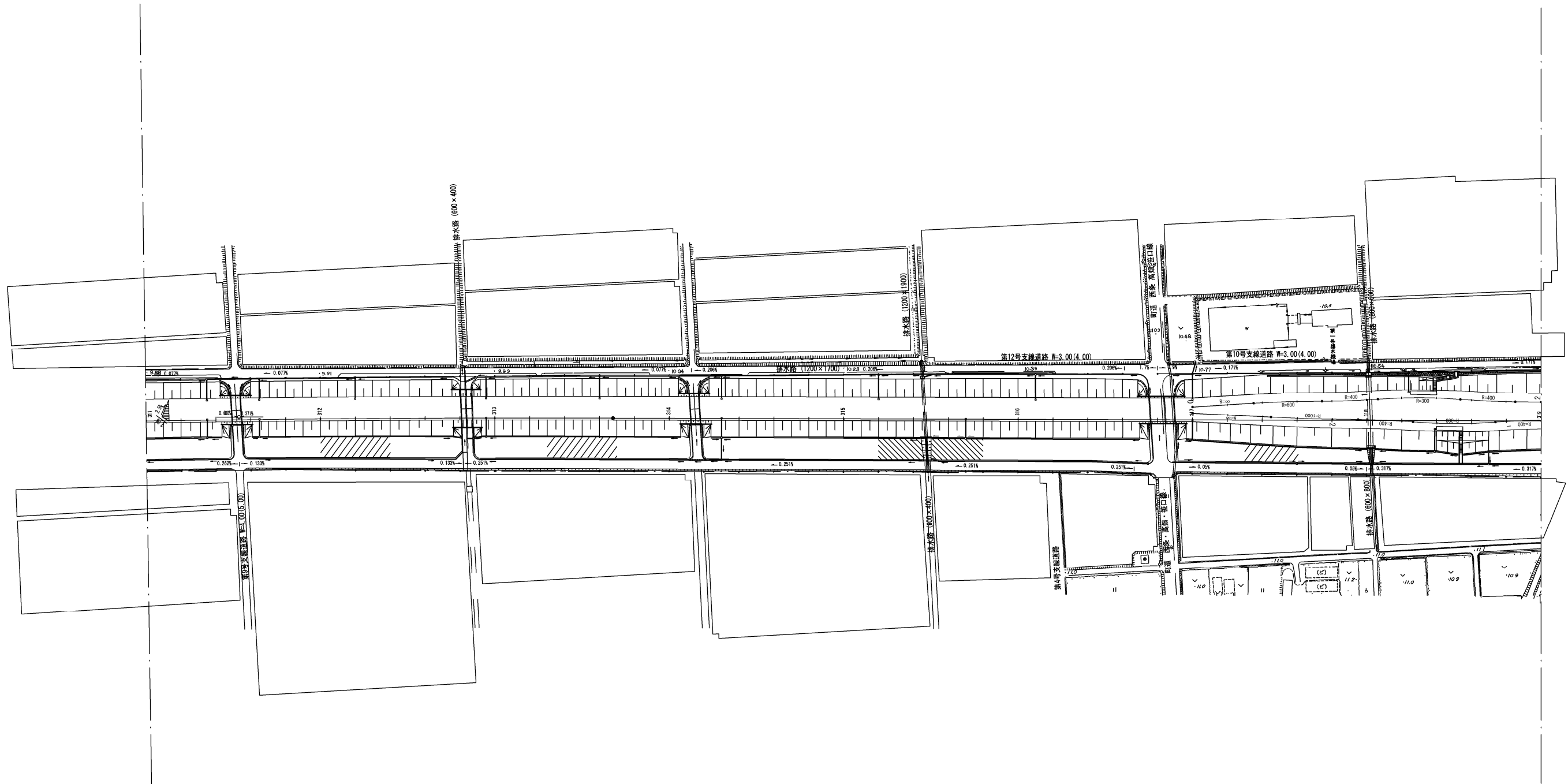
中架-13



日本海東北自動車道 R 8新潟管内沿道測量			
図面の種類	平面図(22)		
縮 尺		図面番号	
設計会社名			
事務所名	東日本高速道路(株) 新潟支社 新潟管理事務所		

中梁-19

胎内川沿岸土地改良区

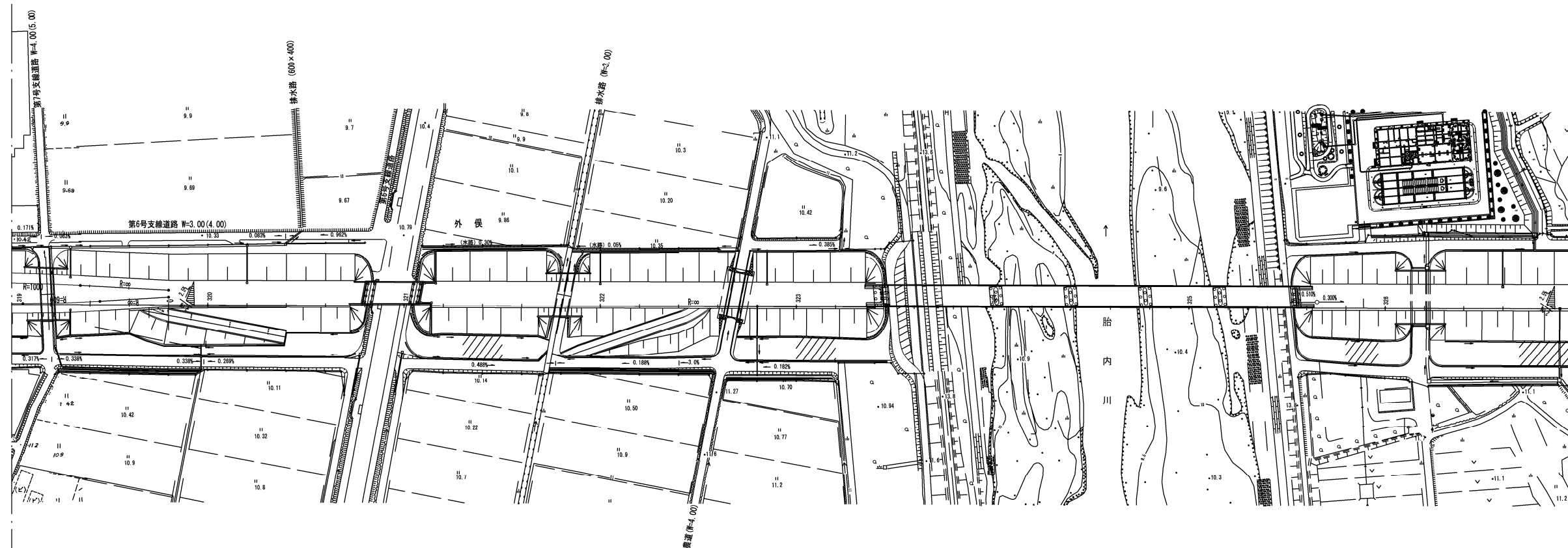


日本海東北自動車道 R 8 新潟管内沿道測量			
図面の種類	平面図(23)		
縮 尺		図面番号	
設計会社名			
事務所名	東日本高速道路(株) 新潟支社 新潟管理事務所		

中采-23

42.00KP

胎内川沿岸土地改良区



日本海東北自動車道 R 8 新潟管内沿道測量			
図面の種類	平面図(24)		
縮 尺		図面番号	
設計会社名			
事務所名	東日本高速道路㈱ 新潟支社 新潟管理事務所		